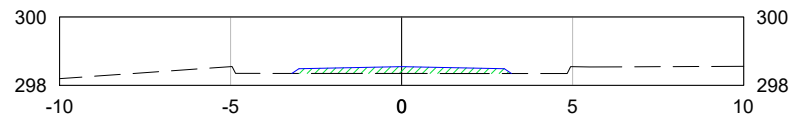


0+0.00

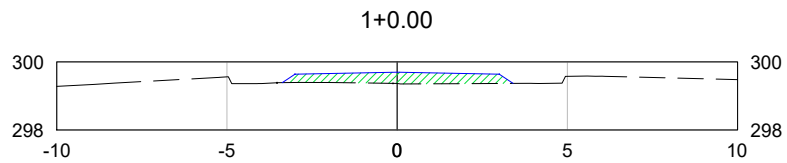


PLATAFORMA ACABADA PTO.  
LADO ESQUERDO DIST.  
COTA

PLATAFORMA ACABADA PTO.  
LADO DIREITO DIST.  
COTA

*[Handwritten Signature]*  
Astonia Trindade de Oliveira  
ENGENHEIRA CIVIL  
CREA-CE Nº 11125784

|                        |                       |      |    |                  |      |    |          |         |                                      |   |                    |
|------------------------|-----------------------|------|----|------------------|------|----|----------|---------|--------------------------------------|---|--------------------|
| 0+0.00                 | A.corte 1ª. =         | 0.00 | m² | A.aterro =       | 1.05 | m² | EMITENTE | OBJETO: | NOTA DE SERVIÇO DE PAVIMENTO ACABADO |   | ORGÃO DE APROVAÇÃO |
|                        | A.corte 2ª. ripper =  |      | m² | A.rsm =          |      | m² |          | LOCAL:  |                                      |   |                    |
| Cota terreno = 298.349 | A.corte 2ª. explos. = |      | m² | A.reat. rachão = |      | m² | ESCALA   | CÓDIGO  | FOLHA                                | 1 |                    |
| Cota projeto = 298.548 | A.corte 3ª. =         |      | m² | A.reat. solo =   |      | m² |          |         |                                      |   | 1:200              |



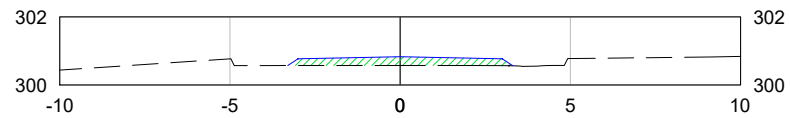
PLATAFORMA ACABADA PTO.  
LADO ESQUERDO DIST.  
COTA

PLATAFORMA ACABADA PTO.  
LADO DIREITO DIST.  
COTA

  
 Astoria Trindade Sales  
 ENGENHEIRA CIVIL  
 CREA-CE Nº - 011257944

|                        |                                      |                                 |                 |  |            |                    |
|------------------------|--------------------------------------|---------------------------------|-----------------|--|------------|--------------------|
| <b>1+0.00</b>          | A.corte 1ª. = 0.00 m <sup>2</sup>    | A.aterro = 1.88 m <sup>2</sup>  | EMITENTE        | OBJETO:<br><b>NOTA DE SERVIÇO DE PAVIMENTO ACABADO</b> |            | ORGÃO DE APROVAÇÃO |
|                        | A.corte 2ª. ripper = m <sup>2</sup>  | A.rsm = m <sup>2</sup>          |                 | LOCAL:<br>ENTRADA 02 - NOVA UNIÃO - MOMBAÇA / CE       |            |                    |
| Cota terreno = 299.368 | A.corte 2ª. explos. = m <sup>2</sup> | A.reat. rachão = m <sup>2</sup> | ESCALA<br>1:200 | CÓDIGO   | FOLHA<br>2 |                    |
| Cota projeto = 299.698 | A.corte 3ª. = m <sup>2</sup>         | A.reat. solo = m <sup>2</sup>   |                 |  |            |                    |

2+0.00



PLATAFORMA ACABADA LADO ESQUERDO

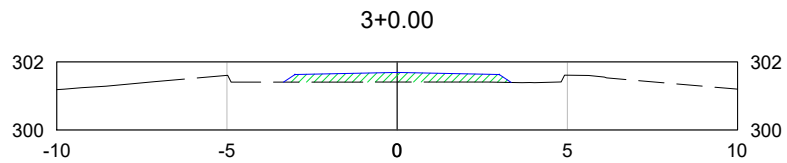
PTO. DIST. COTA

PLATAFORMA ACABADA LADO DIREITO

PTO. DIST. COTA

*[Handwritten Signature]*  
 Astoria Trindade Sáez de Carvalho  
 ENGENHEIRA CIVIL  
 CREA-CE Nº 112579/04

|                |                      |      |                |                       |      |                |                  |  |        |       |                    |
|----------------|----------------------|------|----------------|-----------------------|------|----------------|------------------|--|--------|-------|--------------------|
| <b>2+0.00</b>  | A.corte 1ª. =        | 0.00 | m <sup>2</sup> | A.aterro =            | 1.42 | m <sup>2</sup> | EMITENTE         | OBJETO:<br><b>NOTA DE SERVIÇO DE PAVIMENTO ACABADO</b> |        |       | ORGÃO DE APROVAÇÃO |
|                | A.corte 2ª. ripper = |      | m <sup>2</sup> | A.rsm =               |      | m <sup>2</sup> |                  | LOCAL:<br>ENTRADA 02 - NOVA UNIÃO - MOMBAÇA / CE       |        |       |                    |
| Cota terreno = | 300.572              |      |                | A.corte 2ª. explos. = |      | m <sup>2</sup> | A.reat. rachão = |  |        |       |                    |
| Cota projeto = | 300.829              |      |                | A.corte 3ª. =         |      | m <sup>2</sup> | A.reat. solo =   |  |        |       |                    |
|                |                      |      |                |                       |      |                |                  | ESCALA   | CÓDIGO | FOLHA |                    |
|                |                      |      |                |                       |      |                |                  | 1:200  |        | 3     |                    |



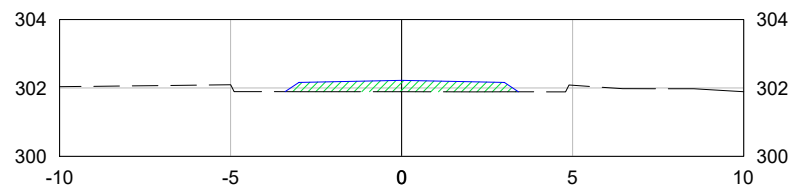
PLATAFORMA ACABADA PTO.  
LADO ESQUERDO DIST.  
COTA

PLATAFORMA ACABADA PTO.  
LADO DIREITO DIST.  
COTA

*[Handwritten Signature]*  
Astonia Trindade Sousa de Cavalcanti  
ENGENHEIRA CIVIL  
CREA-CE Nº 11125794

|                        |                                      |                                 |                 |  |            |                    |
|------------------------|--------------------------------------|---------------------------------|-----------------|--|------------|--------------------|
| <b>3+0.00</b>          | A.corte 1ª. = 0.00 m <sup>2</sup>    | A.aterro = 1.59 m <sup>2</sup>  | EMITENTE        | OBJETO:<br><b>NOTA DE SERVIÇO DE PAVIMENTO ACABADO</b> |            | ORGÃO DE APROVAÇÃO |
|                        | A.corte 2ª. ripper = m <sup>2</sup>  | A.rsm = m <sup>2</sup>          |                 | LOCAL:<br>ENTRADA 02 - NOVA UNIÃO - MOMBAÇA / CE       |            |                    |
| Cota terreno = 301.407 | A.corte 2ª. explos. = m <sup>2</sup> | A.reat. rachão = m <sup>2</sup> | ESCALA<br>1:200 | CÓDIGO   | FOLHA<br>4 |                    |
| Cota projeto = 301.689 | A.corte 3ª. = m <sup>2</sup>         | A.reat. solo = m <sup>2</sup>   |                 |  |            |                    |

4+0.00



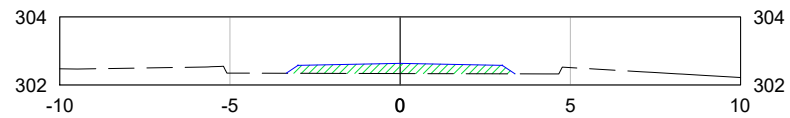
PLATAFORMA ACABADA PTO.  
LADO ESQUERDO DIST.  
COTA

PLATAFORMA ACABADA PTO.  
LADO DIREITO DIST.  
COTA

*Antonia Tereza Sáez de Cavalcanti*  
ENGENHEIRA CIVIL  
CREA/CE Nº 412579/04

|                        |                       |      |    |                  |      |    |          |         |  |   |                    |
|------------------------|-----------------------|------|----|------------------|------|----|----------|---------|--|---|--------------------|
| 4+0.00                 | A.corte 1ª. =         | 0.00 | m² | A.aterro =       | 1.93 | m² | EMITENTE | OBJETO: | NOTA DE SERVIÇO DE TERRAPLENAGEM       |   | ORGÃO DE APROVAÇÃO |
|                        | A.corte 2ª. ripper =  |      | m² | A.rsm =          |      | m² |          | LOCAL:  | ENTRADA 02 - NOVA UNIÃO - MOMBAÇA / CE |   |                    |
| Cota terreno = 301.890 | A.corte 2ª. explos. = |      | m² | A.reat. rachão = |      | m² | ESCALA   | CÓDIGO  | FOLHA                                  | 5 |                    |
| Cota projeto = 302.223 | A.corte 3ª. =         |      | m² | A.reat. solo =   |      | m² |          |         |  |   | 1:200              |

5+0.00



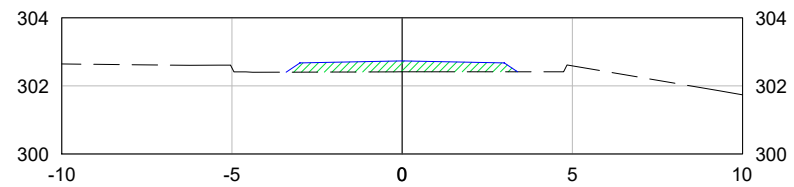
PLATAFORMA ACABADA LADO ESQUERDO PTO. DIST. COTA

PLATAFORMA ACABADA LADO DIREITO PTO. DIST. COTA

*Assisla Trindade Silva*  
 Assisla Trindade Silva  
 ENGENHEIRA CIVIL  
 CREA-CE Nº 111257/04

|                |                      |      |    |                       |      |    |                  |  |  |  |                        |        |                   |
|----------------|----------------------|------|----|-----------------------|------|----|------------------|--|--|--|------------------------|--------|-------------------|
| <b>5+0.00</b>  | A.corte 1ª. =        | 0.00 | m² | A.aterro =            | 1.71 | m² | EMITENTE         | OBJETO:<br><b>NOTA DE SERVIÇO DE PAVIMENTO ACABADO</b> |  |  | ORGÃO DE APROVAÇÃO     |        |                   |
|                | A.corte 2ª. ripper = |      | m² | A.rsm =               |      | m² |                  | LOCAL:<br>ENTRADA 02 - NOVA UNIÃO - MOMBAÇA / CE       |  |  |                        |        |                   |
| Cota terreno = | 302.335              |      |    | A.corte 2ª. explos. = |      | m² | A.reat. rachão = |  |  |  |                        |        |                   |
| Cota projeto = | 302.635              |      |    | A.corte 3ª. =         |      | m² | A.reat. solo =   |  |  |  | ESCALA<br><b>1:200</b> | CÓDIGO | FOLHA<br><b>6</b> |

6+0.00



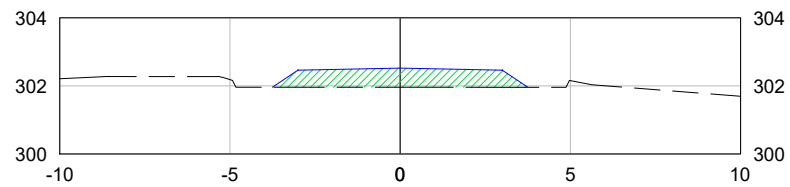
PLATAFORMA ACABADA PTO.  
LADO ESQUERDO DIST.  
COTA

PLATAFORMA ACABADA PTO.  
LADO DIREITO DIST.  
COTA

*[Handwritten Signature]*  
Astonia Trindade Sousa de Cavalcanti  
ENGENHEIRA CIVIL  
CREA-CE Nº. 11125794

|                |                      |      |    |                       |      |    |                  |         |  |       |                    |
|----------------|----------------------|------|----|-----------------------|------|----|------------------|---------|--|-------|--------------------|
| 6+0.00         | A.corte 1ª. =        | 0.00 | m² | A.aterro =            | 1.86 | m² | EMITENTE         | OBJETO: | NOTA DE SERVIÇO DE PAVIMENTO ACABADO   |       | ORGÃO DE APROVAÇÃO |
|                | A.corte 2ª. ripper = |      | m² | A.rsm =               |      | m² |                  | LOCAL:  | ENTRADA 02 - NOVA UNIÃO - MOMBAÇA / CE |       |                    |
| Cota terreno = | 302.414              |      |    | A.corte 2ª. explos. = |      | m² | A.reat. rachão = |         |  |       |                    |
| Cota projeto = | 302.734              |      |    | A.corte 3ª. =         |      | m² | A.reat. solo =   |         |  |       |                    |
|                |                      |      |    |                       |      |    |                  | ESCALA  | CÓDIGO                                 | FOLHA |                    |
|                |                      |      |    |                       |      |    |                  | 1:200   |  | 7     |                    |

7+0.00



PLATAFORMA ACABADA PTO.  
LADO ESQUERDO DIST.  
COTA

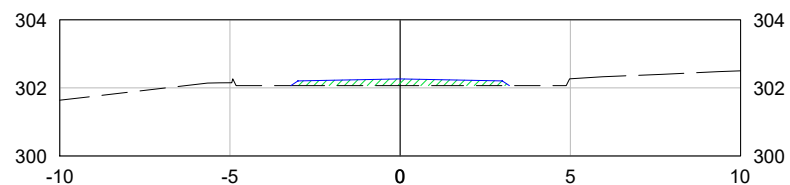
PLATAFORMA ACABADA PTO.  
LADO DIREITO DIST.  
COTA

*Antonia Trindade Sá*  
Antonia Trindade Sá de Oliveira  
ENGENHEIRA CIVIL  
CREA-CE Nº - 011257194

|                |                      |      |                |                       |      |                |                  |         |                                      |       |                    |
|----------------|----------------------|------|----------------|-----------------------|------|----------------|------------------|---------|--------------------------------------|-------|--------------------|
| <b>7+0.00</b>  | A.corte 1ª. =        | 0.00 | m <sup>2</sup> | A.aterro =            | 3.57 | m <sup>2</sup> | EMITENTE         | OBJETO: | NOTA DE SERVIÇO DE PAVIMENTO ACABADO |       | ORGÃO DE APROVAÇÃO |
|                | A.corte 2ª. ripper = |      | m <sup>2</sup> | A.rsm =               |      | m <sup>2</sup> |                  | LOCAL:  |                                      |       |                    |
| Cota terreno = | 301.960              |      |                | A.corte 2ª. explos. = |      | m <sup>2</sup> | A.reat. rachão = |         |                                      |       |                    |
| Cota projeto = | 302.521              |      |                | A.corte 3ª. =         |      | m <sup>2</sup> | A.reat. solo =   |         |                                      |       |                    |
|                |                      |      |                |                       |      |                |                  | ESCALA  | CÓDIGO                               | FOLHA |                    |
|                |                      |      |                |                       |      |                |                  | 1:200   |                                      | 8     |                    |



8+0.00



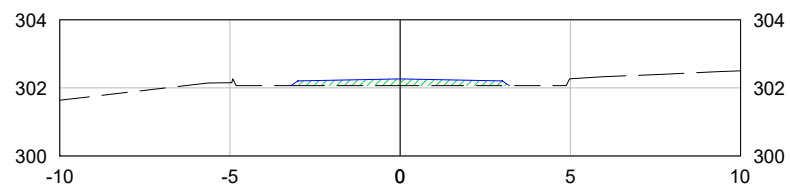
PLATAFORMA ACABADA LADO ESQUERDO PTO. DIST. COTA

PLATAFORMA ACABADA LADO DIREITO PTO. DIST. COTA

*Antonia Tereza Sáez de Cavalcanti*  
 ENGENHEIRA CIVIL  
 CREA-CE Nº 112579/04

|                |                      |      |    |                       |      |    |                  |         |  |       |                    |
|----------------|----------------------|------|----|-----------------------|------|----|------------------|---------|--|-------|--------------------|
| 8+0.00         | A.corte 1ª. =        | 0.00 | m² | A.aterro =            | 1.04 | m² | EMITENTE         | OBJETO: | NOTA DE SERVIÇO DE PAVIMENTO ACABADO   |       | ORGÃO DE APROVAÇÃO |
|                | A.corte 2ª. ripper = |      | m² | A.rsm =               |      | m² |                  | LOCAL:  | ENTRADA 02 - NOVA UNIÃO - MOMBAÇA / CE |       |                    |
| Cota terreno = | 302.066              |      |    | A.corte 2ª. explos. = |      | m² | A.reat. rachão = | ESCALA  | CÓDIGO                                 | FOLHA |                    |
| Cota projeto = | 302.265              |      |    | A.corte 3ª. =         |      | m² | A.reat. solo =   | 1:200   |  | 9     |                    |

8+0.00



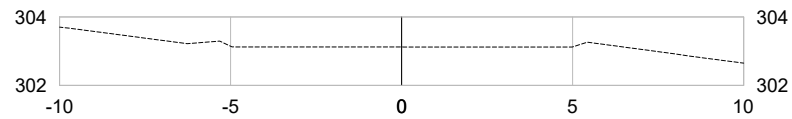
PLATAFORMA ACABADA LADO ESQUERDO PTO. DIST. COTA

PLATAFORMA ACABADA LADO DIREITO PTO. DIST. COTA

*Antonia Trina Sales de Cavalcanti*  
 ENGENHEIRA CIVIL  
 CREA-CE Nº. 11125794

|                |                      |      |                |                       |      |                |                  |  |                |                    |        |        |
|----------------|----------------------|------|----------------|-----------------------|------|----------------|------------------|--|----------------|--------------------|--------|--------|
| <b>8+0.00</b>  | A.corte 1ª. =        | 0.00 | m <sup>2</sup> | A.aterro =            | 1.04 | m <sup>2</sup> | EMITENTE         | OBJETO:<br>NOTA DE SERVIÇO DE PAVIMENTO ACABADO  |                | ORGÃO DE APROVAÇÃO |        |        |
|                | A.corte 2ª. ripper = |      | m <sup>2</sup> | A.rsm =               |      | m <sup>2</sup> |                  | LOCAL:<br>ENTRADA 02 - NOVA UNIÃO - MOMBAÇA / CE |                |                    |        |        |
| Cota terreno = | 302.066              |      |                | A.corte 2ª. explos. = |      | m <sup>2</sup> | A.reat. rachão = |  | m <sup>2</sup> |                    | ESCALA | CÓDIGO |
| Cota projeto = | 302.265              |      |                | A.corte 3ª. =         |      | m <sup>2</sup> | A.reat. solo =   |  | m <sup>2</sup> | 1:200              |        | 10     |

0+0.00



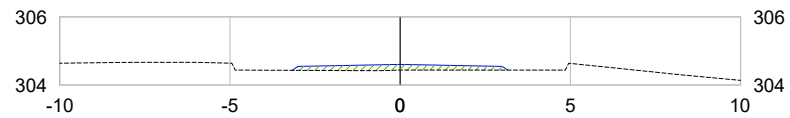
PLATAFORMA ACABADA PTO.  
LADO ESQUERDO DIST.  
COTA

PLATAFORMA ACABADA PTO.  
LADO DIREITO DIST.  
COTA

*[Handwritten Signature]*  
Antonia Tereza Sales de Oliveira  
ENGENHEIRA CIVIL  
CREA-CE Nº 114257/04

|                        |                       |      |    |                  |      |    |          |         |                                  |       |                    |
|------------------------|-----------------------|------|----|------------------|------|----|----------|---------|----------------------------------|-------|--------------------|
| 0+0.00                 | A.corte 1ª. =         | 0.00 | m² | A.aterro =       | 0.00 | m² | EMITENTE | OBJETO: | NOTA DE SERVIÇO DE TERRAPLENAGEM |       | ORGÃO DE APROVAÇÃO |
|                        | A.corte 2ª. ripper =  |      | m² | A.rsm =          |      | m² |          | LOCAL:  | ENTRADA 03 - NOVA UNIÃO          |       |                    |
| Cota terreno = 303.123 | A.corte 2ª. explos. = |      | m² | A.reat. rachão = |      | m² | EMITENTE | ESCALA  | CÓDIGO                           | FOLHA |                    |
| Cota projeto =         | A.corte 3ª. =         |      | m² | A.reat. solo =   |      | m² |          | 1:200   |                                  | 1     |                    |

1+0.00



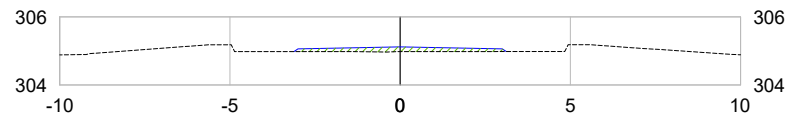
PLATAFORMA ACABADA PTO.  
LADO ESQUERDO DIST.  
COTA

PLATAFORMA ACABADA PTO.  
LADO DIREITO DIST.  
COTA

*[Handwritten Signature]*  
Assonia Tereza de Jesus da Silva  
ENGENHEIRA CIVIL  
CREA-CE Nº 11125794

|                        |                                      |                                 |                 |   |            |                    |
|------------------------|--------------------------------------|---------------------------------|-----------------|---|------------|--------------------|
| 1+0.00                 | A.corte 1ª. = 0.00 m <sup>2</sup>    | A.aterro = 0.88 m <sup>2</sup>  | EMITENTE        | OBJETO:<br>NOTA DE SERVIÇO DE TERRAPLENAGEM |            | ORGÃO DE APROVAÇÃO |
|                        | A.corte 2ª. ripper = m <sup>2</sup>  | A.rsm = m <sup>2</sup>          |                 | LOCAL:<br>ENTRADA 03 - NOVA UNIÃO           |            |                    |
| Cota terreno = 304.438 | A.corte 2ª. explos. = m <sup>2</sup> | A.reat. rachão = m <sup>2</sup> | ESCALA<br>1:200 | CÓDIGO                                      | FOLHA<br>2 |                    |
| Cota projeto = 304.605 | A.corte 3ª. = m <sup>2</sup>         | A.reat. solo = m <sup>2</sup>   |                 |   |            |                    |

2+0.00



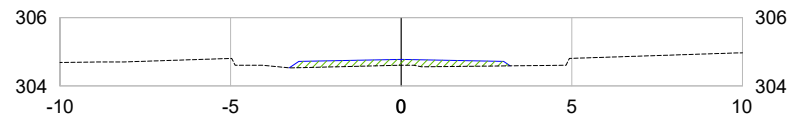
PLATAFORMA ACABADA LADO ESQUERDO PTO. DIST. COTA

PLATAFORMA ACABADA LADO DIREITO PTO. DIST. COTA

*[Handwritten Signature]*  
 Assonia Trindade de Sá Cavalcanti  
 ENGENHEIRA CIVIL  
 CREA-CE Nº - 011257164

|                        |                                      |                                 |                 |   |            |                    |
|------------------------|--------------------------------------|---------------------------------|-----------------|---|------------|--------------------|
| <b>2+0.00</b>          | A.corte 1ª. = 0.00 m <sup>2</sup>    | A.aterro = 0.67 m <sup>2</sup>  | EMITENTE        | OBJETO:<br>NOTA DE SERVIÇO DE TERRAPLENAGEM |            | ORGÃO DE APROVAÇÃO |
|                        | A.corte 2ª. ripper = m <sup>2</sup>  | A.rsm = m <sup>2</sup>          |                 | LOCAL:<br>ENTRADA 03 - NOVA UNIÃO           |            |                    |
| Cota terreno = 304.981 | A.corte 2ª. explos. = m <sup>2</sup> | A.reat. rachão = m <sup>2</sup> | ESCALA<br>1:200 | CÓDIGO                                      | FOLHA<br>3 |                    |
| Cota projeto = 305.119 | A.corte 3ª. = m <sup>2</sup>         | A.reat. solo = m <sup>2</sup>   |                 |   |            |                    |

3+0.00

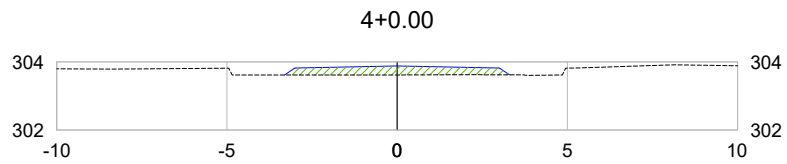


PLATAFORMA ACABADA PTO.  
LADO ESQUERDO DIST.  
COTA

PLATAFORMA ACABADA PTO.  
LADO DIREITO DIST.  
COTA

*[Handwritten Signature]*  
Astonia Tereza Siqueira de Castro  
ENGENHEIRA CIVIL  
CREA-CE Nº 11287964

|                        |                       |      |                |                  |      |                |          |         |                                  |  |                    |
|------------------------|-----------------------|------|----------------|------------------|------|----------------|----------|---------|----------------------------------|--|--------------------|
| 3+0.00                 | A.corte 1ª. =         | 0.00 | m <sup>2</sup> | A.aterro =       | 1.08 | m <sup>2</sup> | EMITENTE | OBJETO: | NOTA DE SERVIÇO DE TERRAPLENAGEM |  | ORGÃO DE APROVAÇÃO |
|                        | A.corte 2ª. ripper =  |      | m <sup>2</sup> | A.rsm =          |      | m <sup>2</sup> |          | LOCAL:  | ENTRADA 03 - NOVA UNIÃO          |  |                    |
| Cota terreno = 304.605 | A.corte 2ª. explos. = |      | m <sup>2</sup> | A.real. rachão = |      | m <sup>2</sup> | ESCALA   | CÓDIGO  | FOLHA                            |  |                    |
| Cota projeto = 304.776 | A.corte 3ª. =         |      | m <sup>2</sup> | A.real. solo =   |      | m <sup>2</sup> | 1:200    |         | 4                                |  |                    |



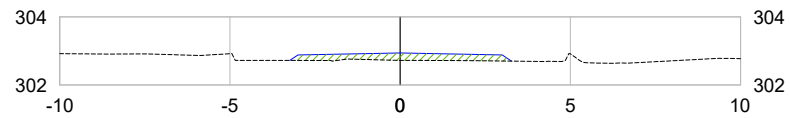
PLATAFORMA ACABADA LADO ESQUERDO PTO. DIST. COTA

PLATAFORMA ACABADA LADO DIREITO PTO. DIST. COTA

*[Handwritten Signature]*  
 Antonia Tereza Sales de Carvalho  
 ENGENHEIRA CIVIL  
 CREA-CE Nº 41125784

|                        |                       |      |    |                  |      |    |          |         |                                  |       |                    |
|------------------------|-----------------------|------|----|------------------|------|----|----------|---------|----------------------------------|-------|--------------------|
| 4+0.00                 | A.corte 1ª. =         | 0.00 | m² | A.aterro =       | 1.46 | m² | EMITENTE | OBJETO: | NOTA DE SERVIÇO DE TERRAPLENAGEM |       | ORGÃO DE APROVAÇÃO |
|                        | A.corte 2ª. ripper =  |      | m² | A.rsm =          |      | m² |          | LOCAL:  | ENTRADA 03 - NOVA UNIÃO          |       |                    |
| Cota terreno = 303.615 | A.corte 2ª. explos. = |      | m² | A.reat. rachão = |      | m² |          | ESCALA  | CÓDIGO                           | FOLHA |                    |
| Cota projeto = 303.880 | A.corte 3ª. =         |      | m² | A.reat. solo =   |      | m² |          | 1:200   |                                  | 5     |                    |

5+0.00



PLATAFORMA ACABADA PTO.  
LADO ESQUERDO DIST.  
COTA

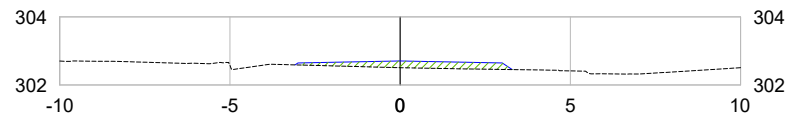
PLATAFORMA ACABADA PTO.  
LADO DIREITO DIST.  
COTA

*[Handwritten Signature]*  
Astonia Trindade Sáez de Cavalcanti  
ENGENHEIRA CIVIL  
CREA-CE Nº 111257/04

|                        |                       |      |    |                  |      |    |          |         |                                  |       |                    |
|------------------------|-----------------------|------|----|------------------|------|----|----------|---------|----------------------------------|-------|--------------------|
| 5+0.00                 | A.corte 1ª. =         | 0.00 | m² | A.aterro =       | 1.16 | m² | EMITENTE | OBJETO: | NOTA DE SERVIÇO DE TERRAPLENAGEM |       | ORGÃO DE APROVAÇÃO |
|                        | A.corte 2ª. ripper =  |      | m² | A.rsm =          |      | m² |          | LOCAL:  | ENTRADA 03 - NOVA UNIÃO          |       |                    |
| Cota terreno = 302.721 | A.corte 2ª. explos. = |      | m² | A.reat. rachão = |      | m² |          | ESCALA  | CÓDIGO                           | FOLHA |                    |
| Cota projeto = 302.941 | A.corte 3ª. =         |      | m² | A.reat. solo =   |      | m² |          | 1:200   |                                  | 6     |                    |



5+5.00

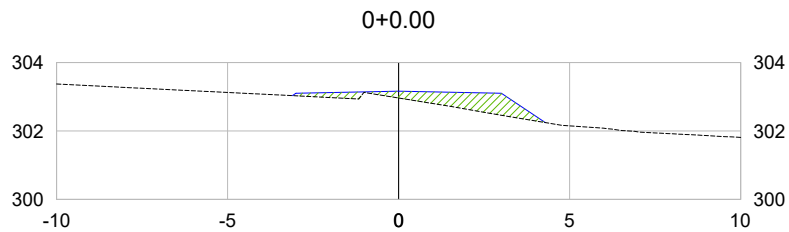


PLATAFORMA ACABADA PTO.  
LADO ESQUERDO DIST.  
COTA

PLATAFORMA ACABADA PTO.  
LADO DIREITO DIST.  
COTA

*Antônia Tereza Sáez de Cavalcanti*  
ENGENHEIRA CIVIL  
CREA-CE Nº - 01125794

|                        |                       |      |    |                  |      |    |          |         |                                  |       |                    |
|------------------------|-----------------------|------|----|------------------|------|----|----------|---------|----------------------------------|-------|--------------------|
| 5+5.00                 | A.corte 1ª. =         | 0.00 | m² | A.aterro =       | 1.01 | m² | EMITENTE | OBJETO: | NOTA DE SERVIÇO DE TERRAPLENAGEM |       | ORGÃO DE APROVAÇÃO |
|                        | A.corte 2ª. ripper =  |      | m² | A.rsm =          |      | m² |          | LOCAL:  | ENTRADA 03 - NOVA UNIÃO          |       |                    |
| Cota terreno = 302.507 | A.corte 2ª. explos. = |      | m² | A.reat. rachão = |      | m² |          | ESCALA  | CÓDIGO                           | FOLHA |                    |
| Cota projeto = 302.706 | A.corte 3ª. =         |      | m² | A.reat. solo =   |      | m² |          | 1:200   |                                  | 7     |                    |



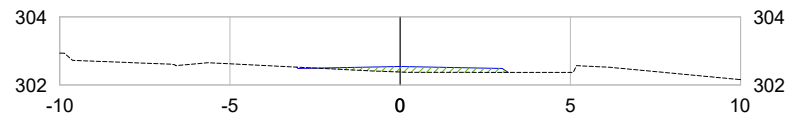
PLATAFORMA ACABADA PTO.  
LADO ESQUERDO DIST.  
COTA

PLATAFORMA ACABADA PTO.  
LADO DIREITO DIST.  
COTA

*[Handwritten Signature]*  
Astonia Trindade Sales de Carvalho  
ENGENHEIRA CIVIL  
CRECAE Nº - 11125784

|                        |                       |      |                |                  |      |                |          |         |                                  |  |                    |                         |  |
|------------------------|-----------------------|------|----------------|------------------|------|----------------|----------|---------|----------------------------------|--|--------------------|-------------------------|--|
| <b>0+0.00</b>          | A.corte 1ª. =         | 0.00 | m <sup>2</sup> | A.aterro =       | 2.05 | m <sup>2</sup> | EMITENTE | OBJETO: | NOTA DE SERVIÇO DE TERRAPLENAGEM |  | ORGÃO DE APROVAÇÃO |                         |  |
|                        | A.corte 2ª. ripper =  |      | m <sup>2</sup> | A.rsm =          |      | m <sup>2</sup> |          | LOCAL:  |                                  |  |                    | ENTRADA 04 - NOVA UNIÃO |  |
| Cota terreno = 302.964 | A.corte 2ª. explos. = |      | m <sup>2</sup> | A.reat. rachão = |      | m <sup>2</sup> |          | ESCALA  |                                  |  |                    |                         |  |
| Cota projeto = 303.163 | A.corte 3ª. =         |      | m <sup>2</sup> | A.reat. solo =   |      | m <sup>2</sup> | 1:200    |         | 1                                |  |                    |                         |  |

1+0.00



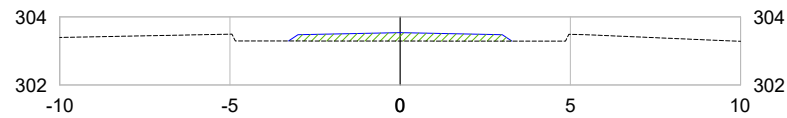
PLATAFORMA ACABADA PTO.  
LADO ESQUERDO DIST.  
COTA

PLATAFORMA ACABADA PTO.  
LADO DIREITO DIST.  
COTA

*[Handwritten Signature]*  
Antônia Tereza Sáez de Carvalho  
ENGENHEIRA CIVIL  
CREA-CE Nº - 01125794

|                        |                          |                     |                 |   |            |                    |
|------------------------|--------------------------|---------------------|-----------------|---|------------|--------------------|
| 1+0.00                 | A.corte 1ª. = 0.01 m²    | A.aterro = 0.65 m²  | EMITENTE        | OBJETO:<br>NOTA DE SERVIÇO DE TERRAPLENAGEM |            | ORGÃO DE APROVAÇÃO |
|                        | A.corte 2ª. ripper = m²  | A.rsm = m²          |                 | LOCAL:<br>ENTRADA 04 - NOVA UNIÃO           |            |                    |
| Cota terreno = 302.380 | A.corte 2ª. explos. = m² | A.reat. rachão = m² | ESCALA<br>1:200 | CÓDIGO                                      | FOLHA<br>2 |                    |
| Cota projeto = 302.544 | A.corte 3ª. = m²         | A.reat. solo = m²   |                 |   |            |                    |

2+0.00



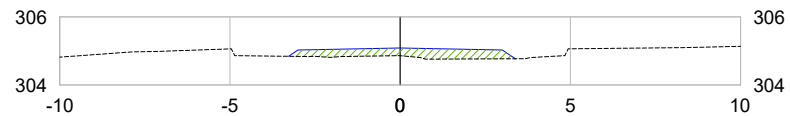
PLATAFORMA ACABADA PTO.  
LADO ESQUERDO DIST.  
COTA

PLATAFORMA ACABADA PTO.  
LADO DIREITO DIST.  
COTA

*[Handwritten Signature]*  
Astonia Trindade Sáez de Cavalcanti  
ENGENHEIRA CIVIL  
CREACE Nº 01125784

|                        |                                      |                                 |                 |   |            |                    |
|------------------------|--------------------------------------|---------------------------------|-----------------|---|------------|--------------------|
| 2+0.00                 | A.corte 1ª. = 0.00 m <sup>2</sup>    | A.aterro = 1.35 m <sup>2</sup>  | EMITENTE        | OBJETO:<br>NOTA DE SERVIÇO DE TERRAPLENAGEM |            | ORGÃO DE APROVAÇÃO |
|                        | A.corte 2ª. ripper = m <sup>2</sup>  | A.rsm = m <sup>2</sup>          |                 | LOCAL:<br>ENTRADA 04 - NOVA UNIÃO           |            |                    |
| Cota terreno = 303.290 | A.corte 2ª. explos. = m <sup>2</sup> | A.reat. rachão = m <sup>2</sup> | ESCALA<br>1:200 | CÓDIGO                                      | FOLHA<br>3 |                    |
| Cota projeto = 303.536 | A.corte 3ª. = m <sup>2</sup>         | A.reat. solo = m <sup>2</sup>   |                 |   |            |                    |

3+0.00



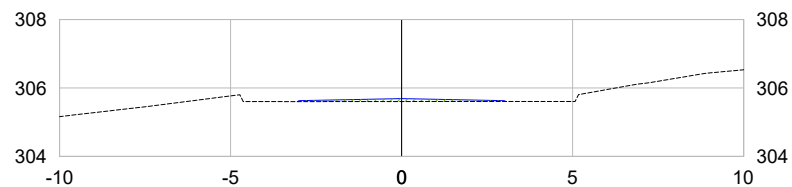
PLATAFORMA ACABADA PTO.  
LADO ESQUERDO DIST.  
COTA

PLATAFORMA ACABADA PTO.  
LADO DIREITO DIST.  
COTA

*Antonio Tereza Siqueira Sá Cavalcanti*  
Antonio Tereza Siqueira Sá Cavalcanti  
ENGENHEIRA CIVIL  
CRECAE Nº - 01125794

|                        |                       |      |    |                  |      |    |          |         |                                  |   |                    |
|------------------------|-----------------------|------|----|------------------|------|----|----------|---------|----------------------------------|---|--------------------|
| 3+0.00                 | A.corte 1ª. =         | 0.00 | m² | A.aterro =       | 1.56 | m² | EMITENTE | OBJETO: | NOTA DE SERVIÇO DE TERRAPLENAGEM |   | ORGÃO DE APROVAÇÃO |
|                        | A.corte 2ª. ripper =  |      | m² | A.rsm =          |      | m² |          | LOCAL:  | ENTRADA 04 - NOVA UNIÃO          |   |                    |
| Cota terreno = 304.860 | A.corte 2ª. explos. = |      | m² | A.reat. rachão = |      | m² | ESCALA   | CÓDIGO  | FOLHA                            | 4 |                    |
| Cota projeto = 305.087 | A.corte 3ª. =         |      | m² | A.reat. solo =   |      | m² |          |         |                                  |   | 1:200              |

4+0.00



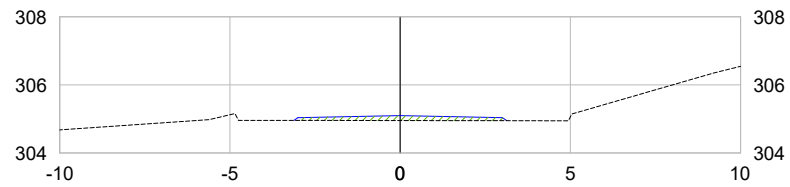
PLATAFORMA ACABADA PTO.  
LADO ESQUERDO DIST.  
COTA

PLATAFORMA ACABADA PTO.  
LADO DIREITO DIST.  
COTA

*[Handwritten Signature]*  
Astonia Trindade de Sá Cavalcanti  
ENGENHEIRA CIVIL  
CREA-CE Nº 111257964

|                |                      |                       |                |                |                  |                |                |         |                                  |       |                    |
|----------------|----------------------|-----------------------|----------------|----------------|------------------|----------------|----------------|---------|----------------------------------|-------|--------------------|
| <b>4+0.00</b>  | A.corte 1ª. =        | 0.00                  | m <sup>2</sup> | A.aterro =     | 0.33             | m <sup>2</sup> | EMITENTE       | OBJETO: | NOTA DE SERVIÇO DE TERRAPLENAGEM |       | ORGÃO DE APROVAÇÃO |
|                | A.corte 2ª. ripper = |                       | m <sup>2</sup> | A.rsm =        |                  | m <sup>2</sup> |                | LOCAL:  |                                  |       |                    |
| Cota terreno = | 305.604              | A.corte 2ª. explos. = |                | m <sup>2</sup> | A.reat. rachão = |                | m <sup>2</sup> | ESCALA  | CÓDIGO                           | FOLHA |                    |
| Cota projeto = | 305.689              | A.corte 3ª. =         |                | m <sup>2</sup> | A.reat. solo =   |                | m <sup>2</sup> | 1:200   |                                  | 5     |                    |

5+0.00



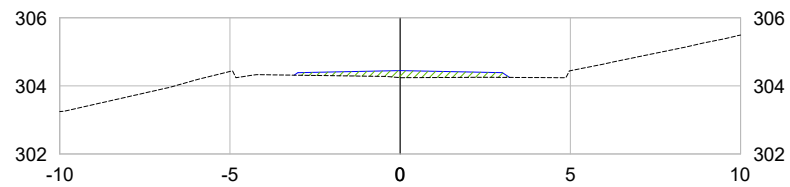
PLATAFORMA ACABADA PTO.  
LADO ESQUERDO DIST.  
COTA

PLATAFORMA ACABADA PTO.  
LADO DIREITO DIST.  
COTA

*[Handwritten Signature]*  
Astonia Trindade da Silva  
ENGENHEIRA CIVIL  
CREA-CE Nº. 112579/04

|                        |                                      |                                 |          |                                  |                    |       |
|------------------------|--------------------------------------|---------------------------------|----------|----------------------------------|--------------------|-------|
| <b>5+0.00</b>          | A.corte 1ª. = 0.00 m <sup>2</sup>    | A.aterro = 0.70 m <sup>2</sup>  | EMITENTE | OBJETO:                          | ORGÃO DE APROVAÇÃO |       |
|                        | A.corte 2ª. ripper = m <sup>2</sup>  | A.rsm = m <sup>2</sup>          |          | NOTA DE SERVIÇO DE TERRAPLENAGEM |                    |       |
| Cota terreno = 304.952 | A.corte 2ª. explos. = m <sup>2</sup> | A.reat. rachão = m <sup>2</sup> |          | LOCAL:                           |                    |       |
| Cota projeto = 305.097 | A.corte 3ª. = m <sup>2</sup>         | A.reat. solo = m <sup>2</sup>   |          | ENTRADA 04 - NOVA UNIÃO          |                    |       |
|                        |                                      |                                 |          | ESCALA                           | CÓDIGO             | FOLHA |
|                        |                                      |                                 |          | 1:200                            |                    | 6     |

6+0.00



PLATAFORMA ACABADA PTO.  
LADO ESQUERDO DIST.  
COTA

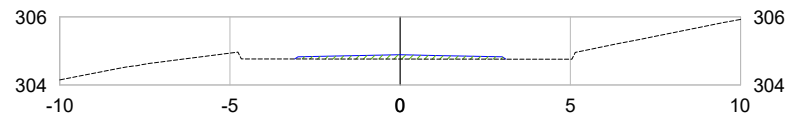
PLATAFORMA ACABADA PTO.  
LADO DIREITO DIST.  
COTA

*[Handwritten Signature]*  
Astonia Trindade Sousa de Cavalcanti  
ENGENHEIRA CIVIL  
CREACE Nº - 11125794

|                |                      |      |                |                       |      |                |                  |         |                                  |       |                    |
|----------------|----------------------|------|----------------|-----------------------|------|----------------|------------------|---------|----------------------------------|-------|--------------------|
| 6+0.00         | A.corte 1ª. =        | 0.00 | m <sup>2</sup> | A.aterro =            | 0.92 | m <sup>2</sup> | EMITENTE         | OBJETO: | NOTA DE SERVIÇO DE TERRAPLENAGEM |       | ORGÃO DE APROVAÇÃO |
|                | A.corte 2ª. ripper = |      | m <sup>2</sup> | A.rsm =               |      | m <sup>2</sup> |                  | LOCAL:  | ENTRADA 04 - NOVA UNIÃO          |       |                    |
| Cota terreno = | 304.242              |      |                | A.corte 2ª. explos. = |      | m <sup>2</sup> | A.reat. rachão = |         |                                  |       |                    |
| Cota projeto = | 304.449              |      |                | A.corte 3ª. =         |      | m <sup>2</sup> | A.reat. solo =   |         |                                  |       |                    |
|                |                      |      |                |                       |      |                |                  | ESCALA  | CÓDIGO                           | FOLHA |                    |
|                |                      |      |                |                       |      |                |                  | 1:200   |                                  | 7     |                    |



7+0.00



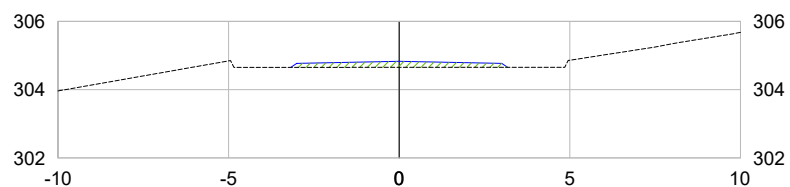
PLATAFORMA ACABADA PTO.  
LADO ESQUERDO DIST.  
COTA

PLATAFORMA ACABADA PTO.  
LADO DIREITO DIST.  
COTA

*[Handwritten Signature]*  
Astonia Trigueiros de Carvalho  
ENGENHEIRA CIVIL  
CREA-CE Nº. 11125794

|                        |                                      |                                 |                        |  |                   |                    |
|------------------------|--------------------------------------|---------------------------------|------------------------|--|-------------------|--------------------|
| <b>7+0.00</b>          | A.corte 1ª. = 0.00 m <sup>2</sup>    | A.aterro = 0.58 m <sup>2</sup>  | EMITENTE               | OBJETO:<br><b>NOTA DE SERVIÇO DE TERRAPLENAGEM</b> |                   | ORGÃO DE APROVAÇÃO |
|                        | A.corte 2ª. ripper = m <sup>2</sup>  | A.rsm = m <sup>2</sup>          |                        | LOCAL:<br><b>ENTRADA 04 - NOVA UNIÃO</b>           |                   |                    |
| Cota terreno = 304.761 | A.corte 2ª. explos. = m <sup>2</sup> | A.reat. rachão = m <sup>2</sup> | ESCALA<br><b>1:200</b> |  | FOLHA<br><b>8</b> |                    |
| Cota projeto = 304.887 | A.corte 3ª. = m <sup>2</sup>         | A.reat. solo = m <sup>2</sup>   |                        |  |                   |                    |

8+0.00



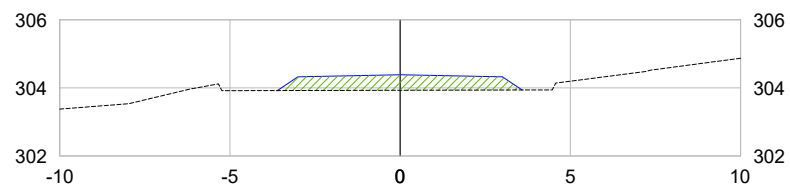
PLATAFORMA ACABADA PTO.  
LADO ESQUERDO DIST.  
COTA

PLATAFORMA ACABADA PTO.  
LADO DIREITO DIST.  
COTA

*Antonia Tereza Sampaio de Cavalcanti*  
ENGENHEIRA CIVIL  
CREACE Nº 412579/04

|                        |                       |      |                |                  |      |                |          |         |                                  |  |                    |
|------------------------|-----------------------|------|----------------|------------------|------|----------------|----------|---------|----------------------------------|--|--------------------|
| 8+0.00                 | A.corte 1ª. =         | 0.00 | m <sup>2</sup> | A.aterro =       | 0.90 | m <sup>2</sup> | EMITENTE | OBJETO: | NOTA DE SERVIÇO DE TERRAPLENAGEM |  | ORGÃO DE APROVAÇÃO |
|                        | A.corte 2ª. ripper =  |      | m <sup>2</sup> | A.rsm =          |      | m <sup>2</sup> |          | LOCAL:  | ENTRADA 04 - NOVA UNIÃO          |  |                    |
| Cota terreno = 304.654 | A.corte 2ª. explos. = |      | m <sup>2</sup> | A.real. rachão = |      | m <sup>2</sup> | ESCALA   | CÓDIGO  | FOLHA                            |  |                    |
| Cota projeto = 304.830 | A.corte 3ª. =         |      | m <sup>2</sup> | A.real. solo =   |      | m <sup>2</sup> | 1:200    |         | 9                                |  |                    |

9+0.00



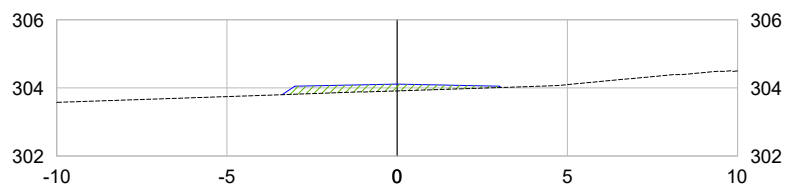
PLATAFORMA ACABADA PTO.  
LADO ESQUERDO DIST.  
COTA

PLATAFORMA ACABADA PTO.  
LADO DIREITO DIST.  
COTA

*[Handwritten Signature]*  
Astonia Trindade da Silva  
ENGENHEIRA CIVIL  
CREACE Nº 112579/BA

|                        |                                      |                                 |                 |   |             |                    |
|------------------------|--------------------------------------|---------------------------------|-----------------|---|-------------|--------------------|
| <b>9+0.00</b>          | A.corte 1ª. = 0.00 m <sup>2</sup>    | A.aterro = 2.79 m <sup>2</sup>  | EMITENTE        | OBJETO:<br>NOTA DE SERVIÇO DE TERRAPLENAGEM |             | ORGÃO DE APROVAÇÃO |
|                        | A.corte 2ª. ripper = m <sup>2</sup>  | A.rsm = m <sup>2</sup>          |                 | LOCAL:<br>ENTRADA 04 - NOVA UNIÃO           |             |                    |
| Cota terreno = 303.930 | A.corte 2ª. explos. = m <sup>2</sup> | A.reat. rachão = m <sup>2</sup> | ESCALA<br>1:200 | CÓDIGO                                      | FOLHA<br>10 |                    |
| Cota projeto = 304.386 | A.corte 3ª. = m <sup>2</sup>         | A.reat. solo = m <sup>2</sup>   |                 |   |             |                    |

9+10.00

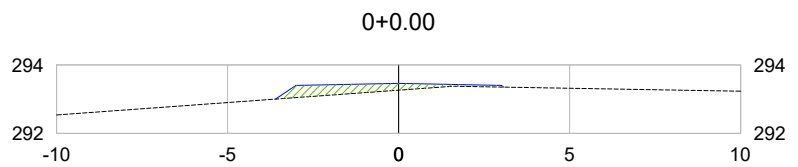


PLATAFORMA ACABADA PTO.  
LADO ESQUERDO DIST.  
COTA

PLATAFORMA ACABADA PTO.  
LADO DIREITO DIST.  
COTA

*[Handwritten Signature]*  
Assonia Tereza Sales de Oliveira  
ENGENHEIRA CIVIL  
CREA-CE Nº - 01125794

|                        |                       |      |    |                  |      |    |          |         |                                  |       |                    |
|------------------------|-----------------------|------|----|------------------|------|----|----------|---------|----------------------------------|-------|--------------------|
| 9+10.00                | A.corte 1ª. =         | 0.00 | m² | A.aterro =       | 1.05 | m² | EMITENTE | OBJETO: | NOTA DE SERVIÇO DE TERRAPLENAGEM |       | ORGÃO DE APROVAÇÃO |
|                        | A.corte 2ª. ripper =  |      | m² | A.rsm =          |      | m² |          | LOCAL:  | ENTRADA 04 - NOVA UNIÃO          |       |                    |
| Cota terreno = 303.911 | A.corte 2ª. explos. = |      | m² | A.reat. rachão = |      | m² |          | ESCALA  | CÓDIGO                           | FOLHA |                    |
| Cota projeto = 304.110 | A.corte 3ª. =         |      | m² | A.reat. solo =   |      | m² |          | 1:200   |                                  | 11    |                    |

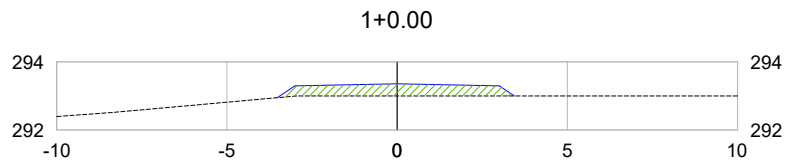


PLATAFORMA ACABADA PTO.  
LADO ESQUERDO DIST.  
COTA

PLATAFORMA ACABADA PTO.  
LADO DIREITO DIST.  
COTA

  
 Antonia Trindade  
 ENGENHEIRA CIVIL  
 CREA-CE Nº 11185794

|                |               |                       |                |                |                |                  |          |                |   |  |                    |
|----------------|---------------|-----------------------|----------------|----------------|----------------|------------------|----------|----------------|---|--|--------------------|
| <b>0+0.00</b>  | A.corte 1ª. = | 0.00                  | m <sup>2</sup> | A.aterro =     | 1.21           | m <sup>2</sup>   | EMITENTE | OBJETO:        | NOTA DE SERVIÇO DE TERRAPLENAGEM<br>LOCAL:<br>RUA 12 DE OUTUBRO - NOVA UNIÃO<br>ESCALA<br>1:200 |  | ORGÃO DE APROVAÇÃO |
| Cota terreno = | 293.263       | A.corte 2ª. ripper =  | m <sup>2</sup> | A.rsm =        | m <sup>2</sup> | A.reat. rachão = |          | m <sup>2</sup> |   |  |                    |
| Cota projeto = | 293.462       | A.corte 2ª. explos. = | m <sup>2</sup> | A.reat. solo = | m <sup>2</sup> | A.corte 3ª. =    |          | m <sup>2</sup> |   |  |                    |



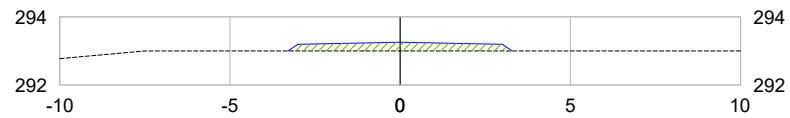
PLATAFORMA ACABADA PTO.  
LADO ESQUERDO DIST.  
COTA

PLATAFORMA ACABADA PTO.  
LADO DIREITO DIST.  
COTA

*[Handwritten Signature]*  
Astonia Trindade Sáez de Cavalcanti  
ENGENHEIRA CIVIL  
CREA/CE Nº - 0112579/04

|                        |                                      |                                 |                 |  |            |                    |
|------------------------|--------------------------------------|---------------------------------|-----------------|--|------------|--------------------|
| <b>1+0.00</b>          | A.corte 1ª. = 0.00 m <sup>2</sup>    | A.aterro = 2.10 m <sup>2</sup>  | EMITENTE        | OBJETO:<br><b>NOTA DE SERVIÇO DE TERRAPLENAGEM</b> |            | ORGÃO DE APROVAÇÃO |
|                        | A.corte 2ª. ripper = m <sup>2</sup>  | A.rsm = m <sup>2</sup>          |                 | LOCAL:<br><b>RUA 12 DE OUTUBRO - NOVA UNIÃO</b>    |            |                    |
| Cota terreno = 293.000 | A.corte 2ª. explos. = m <sup>2</sup> | A.reat. rachão = m <sup>2</sup> | ESCALA<br>1:200 | CÓDIGO   | FOLHA<br>2 |                    |
| Cota projeto = 293.356 | A.corte 3ª. = m <sup>2</sup>         | A.reat. solo = m <sup>2</sup>   |                 |  |            |                    |

2+0.00



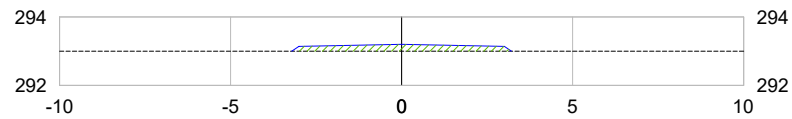
PLATAFORMA ACABADA LADO ESQUERDO PTO. DIST. COTA

PLATAFORMA ACABADA LADO DIREITO PTO. DIST. COTA

*[Handwritten Signature]*  
 Astoria Terra Saneamento Ambiental  
 ENGENHEIRA CIVIL  
 CREA-CE Nº - 01125794

|                |                      |      |                |                       |      |                |                  |         |                                  |       |                    |
|----------------|----------------------|------|----------------|-----------------------|------|----------------|------------------|---------|----------------------------------|-------|--------------------|
| <b>2+0.00</b>  | A.corte 1ª. =        | 0.00 | m <sup>2</sup> | A.aterro =            | 1.41 | m <sup>2</sup> | EMITENTE         | OBJETO: | NOTA DE SERVIÇO DE TERRAPLENAGEM |       | ORGÃO DE APROVAÇÃO |
|                | A.corte 2ª. ripper = |      | m <sup>2</sup> | A.rsm =               |      | m <sup>2</sup> |                  | LOCAL:  |                                  |       |                    |
| Cota terreno = | 293.000              |      |                | A.corte 2ª. explos. = |      | m <sup>2</sup> | A.reat. rachão = |         |                                  |       |                    |
| Cota projeto = | 293.255              |      |                | A.corte 3ª. =         |      | m <sup>2</sup> | A.reat. solo =   |         |                                  |       |                    |
|                |                      |      |                |                       |      |                |                  | ESCALA  | CÓDIGO                           | FOLHA |                    |
|                |                      |      |                |                       |      |                |                  | 1:200   |                                  | 3     |                    |

3+0.00



PLATAFORMA ACABADA PTO.  
LADO ESQUERDO DIST.  
COTA

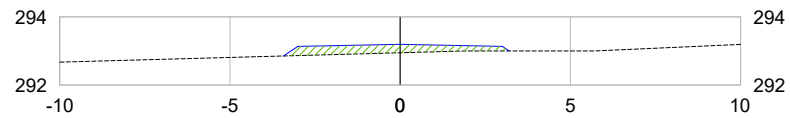
PLATAFORMA ACABADA PTO.  
LADO DIREITO DIST.  
COTA

*Antonia Tereza Sáez de Cavalcanti*  
ENGENHEIRA CIVIL  
CREACE Nº - 41125794

|                        |                       |      |    |                  |      |    |          |   |       |                    |
|------------------------|-----------------------|------|----|------------------|------|----|----------|---|-------|--------------------|
| <b>3+0.00</b>          | A.corte 1ª. =         | 0.00 | m² | A.aterro =       | 1.05 | m² | EMITENTE | OBJETO:<br>NOTA DE SERVIÇO DE TERRAPLENAGEM |       | ORGÃO DE APROVAÇÃO |
|                        | A.corte 2ª. ripper =  |      | m² | A.rsm =          |      | m² |          | LOCAL:<br>RUA 12 DE OUTUBRO - NOVA UNIÃO    |       |                    |
| Cota terreno = 293.000 | A.corte 2ª. explos. = |      | m² | A.reat. rachão = |      | m² | ESCALA   | CÓDIGO                                      | FOLHA |                    |
| Cota projeto = 293.200 | A.corte 3ª. =         |      | m² | A.reat. solo =   |      | m² | 1:200    |   | 4     |                    |



4+0.00



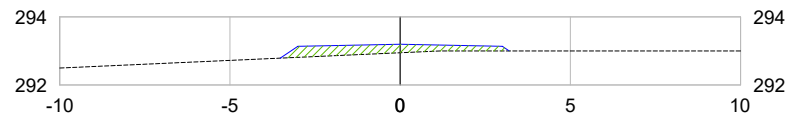
PLATAFORMA ACABADA LADO ESQUERDO PTO. DIST. COTA

PLATAFORMA ACABADA LADO DIREITO PTO. DIST. COTA

*[Handwritten Signature]*  
 Assonia Tereza Sales de Oliveira  
 ENGENHEIRA CIVIL  
 CREA-CE Nº - 111257944

|                        |                       |      |    |                  |      |    |          |         |                                  |       |                    |
|------------------------|-----------------------|------|----|------------------|------|----|----------|---------|----------------------------------|-------|--------------------|
| 4+0.00                 | A.corte 1ª. =         | 0.00 | m² | A.aterro =       | 1.39 | m² | EMITENTE | OBJETO: | NOTA DE SERVIÇO DE TERRAPLENAGEM |       | ORGÃO DE APROVAÇÃO |
|                        | A.corte 2ª. ripper =  |      | m² | A.rsm =          |      | m² |          | LOCAL:  | RUA 12 DE OUTUBRO - NOVA UNIÃO   |       |                    |
| Cota terreno = 292.947 | A.corte 2ª. explos. = |      | m² | A.reat. rachão = |      | m² |          | ESCALA  | CÓDIGO                           | FOLHA |                    |
| Cota projeto = 293.194 | A.corte 3ª. =         |      | m² | A.reat. solo =   |      | m² |          | 1:200   |                                  | 5     |                    |

5+0.00



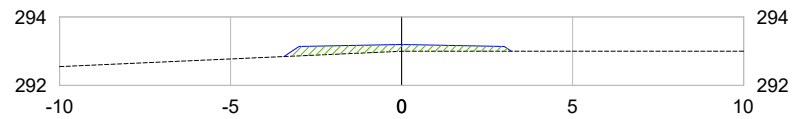
PLATAFORMA ACABADA LADO ESQUERDO PTO. DIST. COTA

PLATAFORMA ACABADA LADO DIREITO PTO. DIST. COTA

*[Handwritten Signature]*  
 Assonia Trindade de Sá Cavalcanti  
 ENGENHEIRA CIVIL  
 CREA-CE Nº 111257164

|                        |                                      |                                 |          |   |        |                    |
|------------------------|--------------------------------------|---------------------------------|----------|---|--------|--------------------|
| <b>5+0.00</b>          | A.corte 1ª. = 0.00 m <sup>2</sup>    | A.aterro = 1.49 m <sup>2</sup>  | EMITENTE | OBJETO:<br>NOTA DE SERVIÇO DE TERRAPLENAGEM |        | ORGÃO DE APROVAÇÃO |
|                        | A.corte 2ª. ripper = m <sup>2</sup>  | A.rsm = m <sup>2</sup>          |          | LOCAL:<br>RUA 12 DE OUTUBRO - NOVA UNIÃO    |        |                    |
| Cota terreno = 292.946 | A.corte 2ª. explos. = m <sup>2</sup> | A.reat. rachão = m <sup>2</sup> |          | ESCALA<br>1:200                             | CÓDIGO | FOLHA<br>6         |
| Cota projeto = 293.196 | A.corte 3ª. = m <sup>2</sup>         | A.reat. solo = m <sup>2</sup>   |          |   |        |                    |

5+5.00



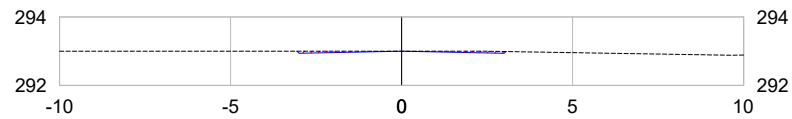
PLATAFORMA ACABADA PTO.  
LADO ESQUERDO DIST.  
COTA

PLATAFORMA ACABADA PTO.  
LADO DIREITO DIST.  
COTA

*[Handwritten Signature]*  
Astonia Trindade Sáez de Cavalcanti  
ENGENHEIRA CIVIL  
CREACE Nº - 41125794

|                |                      |                       |    |            |                  |    |          |         |                                  |       |                    |
|----------------|----------------------|-----------------------|----|------------|------------------|----|----------|---------|----------------------------------|-------|--------------------|
| 5+5.00         | A.corte 1ª. =        | 0.00                  | m² | A.aterro = | 1.28             | m² | EMITENTE | OBJETO: | NOTA DE SERVIÇO DE TERRAPLENAGEM |       | ORGÃO DE APROVAÇÃO |
|                | A.corte 2ª. ripper = |                       | m² | A.rsm =    |                  | m² |          | LOCAL:  | RUA 12 DE OUTUBRO - NOVA UNIÃO   |       |                    |
| Cota terreno = | 292.997              | A.corte 2ª. explos. = |    | m²         | A.reat. rachão = |    | m²       | ESCALA  | CÓDIGO                           | FOLHA |                    |
| Cota projeto = | 293.196              | A.corte 3ª. =         |    | m²         | A.reat. solo =   |    | m²       | 1:200   |                                  | 7     |                    |

0+0.00



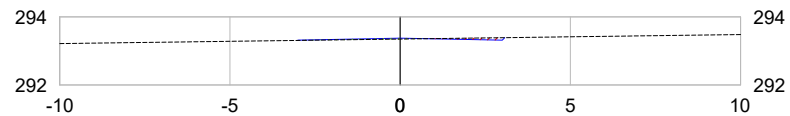
PLATAFORMA ACABADA PTO.  
LADO ESQUERDO DIST.  
COTA

PLATAFORMA ACABADA PTO.  
LADO DIREITO DIST.  
COTA

  
Antonia Tereza Sáez de Cavalcanti  
ENGENHEIRA CIVIL  
CREA/CE Nº 119251/04

|                |                      |                       |                |                |                  |                |                |         |                                  |       |                    |
|----------------|----------------------|-----------------------|----------------|----------------|------------------|----------------|----------------|---------|----------------------------------|-------|--------------------|
| 0+0.00         | A.corte 1ª. =        | 0.19                  | m <sup>2</sup> | A.aterro =     | 0.00             | m <sup>2</sup> | EMITENTE       | OBJETO: | NOTA DE SERVIÇO DE TERRAPLENAGEM |       | ORGÃO DE APROVAÇÃO |
|                | A.corte 2ª. ripper = |                       | m <sup>2</sup> | A.rsm =        |                  | m <sup>2</sup> |                | LOCAL:  | RUA SDO 01 - NOVA UNIÃO          |       |                    |
| Cota terreno = | 293.000              | A.corte 2ª. explos. = |                | m <sup>2</sup> | A.reat. rachão = |                | m <sup>2</sup> | ESCALA  | CÓDIGO                           | FOLHA |                    |
| Cota projeto = | 292.999              | A.corte 3ª. =         |                | m <sup>2</sup> | A.reat. solo =   |                | m <sup>2</sup> | 1:200   |                                  | 1     |                    |

1+0.00

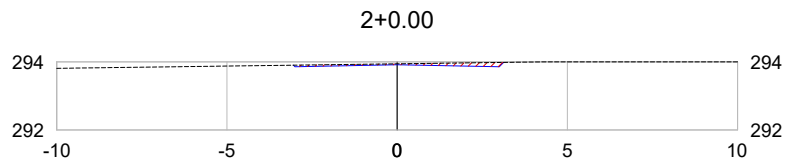


PLATAFORMA ACABADA PTO.  
LADO ESQUERDO DIST.  
COTA

PLATAFORMA ACABADA PTO.  
LADO DIREITO DIST.  
COTA

*[Handwritten Signature]*  
Astonia Trindade Siqueira  
ENGENHEIRA CIVIL  
CREA-CE Nº 011257944

|                        |                                      |                                 |                               |   |        |                    |
|------------------------|--------------------------------------|---------------------------------|-------------------------------|---|--------|--------------------|
| 1+0.00                 | A.corte 1ª. = 0.08 m <sup>2</sup>    | A.aterro = 0.06 m <sup>2</sup>  | EMITENTE                      | OBJETO:<br>NOTA DE SERVIÇO DE TERRAPLENAGEM |        | ORGÃO DE APROVAÇÃO |
|                        | A.corte 2ª. ripper = m <sup>2</sup>  | A.rsm = m <sup>2</sup>          |                               | LOCAL:<br>RUA SDO 01 - NOVA UNIÃO           |        |                    |
| Cota terreno = 293.349 | A.corte 2ª. explos. = m <sup>2</sup> | A.reat. rachão = m <sup>2</sup> | A.reat. solo = m <sup>2</sup> | ESCALA<br>1:200                             | CÓDIGO | FOLHA<br>2         |
| Cota projeto = 293.376 | A.corte 3ª. = m <sup>2</sup>         |                                 |                               |   |        |                    |



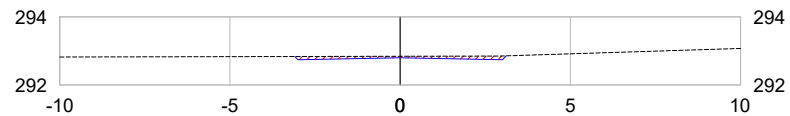
PLATAFORMA ACABADA LADO ESQUERDO PTO. DIST. COTA

PLATAFORMA ACABADA LADO DIREITO PTO. DIST. COTA

*[Handwritten Signature]*  
 Antonia Tereza Sousa de Cavalcanti  
 ENGENHEIRA CIVIL  
 CREA/CE Nº 112829/04

|                        |                                      |                                 |                 |  |            |                    |
|------------------------|--------------------------------------|---------------------------------|-----------------|--|------------|--------------------|
| <b>2+0.00</b>          | A.corte 1ª. = 0.35 m <sup>2</sup>    | A.aterro = 0.00 m <sup>2</sup>  | EMITENTE        | OBJETO:<br><b>NOTA DE SERVIÇO DE TERRAPLENAGEM</b> |            | ORGÃO DE APROVAÇÃO |
|                        | A.corte 2ª. ripper = m <sup>2</sup>  | A.rsm = m <sup>2</sup>          |                 | LOCAL:<br><b>RUA SDO 01 - NOVA UNIÃO</b>           |            |                    |
| Cota terreno = 293.944 | A.corte 2ª. explos. = m <sup>2</sup> | A.reat. rachão = m <sup>2</sup> | ESCALA<br>1:200 | CÓDIGO   | FOLHA<br>3 |                    |
| Cota projeto = 293.917 | A.corte 3ª. = m <sup>2</sup>         | A.reat. solo = m <sup>2</sup>   |                 |  |            |                    |

3+0.00



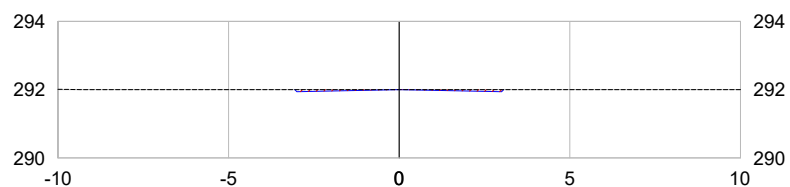
PLATAFORMA ACABADA PTO.  
LADO ESQUERDO DIST.  
COTA

PLATAFORMA ACABADA PTO.  
LADO DIREITO DIST.  
COTA

*[Handwritten Signature]*  
Astonia Trindade Sá Cavalcanti  
ENGENHEIRA CIVIL  
CREA/CE Nº - 111257/14

|                        |                                      |                                 |                 |   |            |                    |
|------------------------|--------------------------------------|---------------------------------|-----------------|---|------------|--------------------|
| <b>3+0.00</b>          | A.corte 1ª. = 0.45 m <sup>2</sup>    | A.aterro = 0.00 m <sup>2</sup>  | EMITENTE        | OBJETO:<br>NOTA DE SERVIÇO DE TERRAPLENAGEM |            | ORGÃO DE APROVAÇÃO |
|                        | A.corte 2ª. ripper = m <sup>2</sup>  | A.rsm = m <sup>2</sup>          |                 | LOCAL:<br>RUA SDO 01 - NOVA UNIÃO           |            |                    |
| Cota terreno = 292.843 | A.corte 2ª. explos. = m <sup>2</sup> | A.reat. rachão = m <sup>2</sup> | ESCALA<br>1:200 | CÓDIGO                                      | FOLHA<br>4 |                    |
| Cota projeto = 292.800 | A.corte 3ª. = m <sup>2</sup>         | A.reat. solo = m <sup>2</sup>   |                 |   |            |                    |

4+0.00



PLATAFORMA ACABADA PTO.  
LADO ESQUERDO DIST.  
COTA

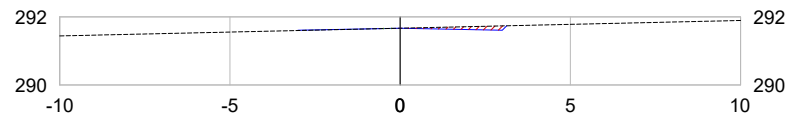
PLATAFORMA ACABADA PTO.  
LADO DIREITO DIST.  
COTA

*Antonia Tereza Siqueira de Oliveira*  
ENGENHEIRA CIVIL  
CREA-CE Nº - 11125794

|                |                      |                       |                |                |                  |                |                |         |                                  |       |                    |
|----------------|----------------------|-----------------------|----------------|----------------|------------------|----------------|----------------|---------|----------------------------------|-------|--------------------|
| 4+0.00         | A.corte 1ª. =        | 0.19                  | m <sup>2</sup> | A.aterro =     | 0.00             | m <sup>2</sup> | EMITENTE       | OBJETO: | NOTA DE SERVIÇO DE TERRAPLENAGEM |       | ORGÃO DE APROVAÇÃO |
|                | A.corte 2ª. ripper = |                       | m <sup>2</sup> | A.rsm =        |                  | m <sup>2</sup> |                | LOCAL:  | RUA SDO 01 - NOVA UNIÃO          |       |                    |
| Cota terreno = | 292.000              | A.corte 2ª. explos. = |                | m <sup>2</sup> | A.real. rachão = |                | m <sup>2</sup> | ESCALA  | CÓDIGO                           | FOLHA |                    |
| Cota projeto = | 291.999              | A.corte 3ª. =         |                | m <sup>2</sup> | A.real. solo =   |                | m <sup>2</sup> | 1:200   |                                  | 5     |                    |



5+0.00



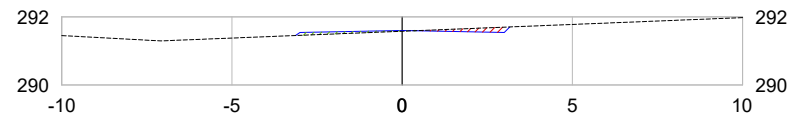
PLATAFORMA ACABADA PTO.  
LADO ESQUERDO DIST.  
COTA

PLATAFORMA ACABADA PTO.  
LADO DIREITO DIST.  
COTA

*[Handwritten Signature]*  
Astonia Trindade Sáez de Cavalcanti  
ENGENHEIRA CIVIL  
CREA-CE Nº 11125794

|                |                      |      |    |                       |      |    |                  |         |                                  |       |                    |
|----------------|----------------------|------|----|-----------------------|------|----|------------------|---------|----------------------------------|-------|--------------------|
| 5+0.00         | A.corte 1ª. =        | 0.20 | m² | A.aterro =            | 0.01 | m² | EMITENTE         | OBJETO: | NOTA DE SERVIÇO DE TERRAPLENAGEM |       | ORGÃO DE APROVAÇÃO |
|                | A.corte 2ª. ripper = |      | m² | A.rsm =               |      | m² |                  | LOCAL:  | RUA SDO 01 - NOVA UNIÃO          |       |                    |
| Cota terreno = | 291.667              |      |    | A.corte 2ª. explos. = |      | m² | A.reat. rachão = | ESCALA  | CÓDIGO                           | FOLHA |                    |
| Cota projeto = | 291.667              |      |    | A.corte 3ª. =         |      | m² | A.reat. solo =   | 1:200   |                                  | 6     |                    |

6+0.00



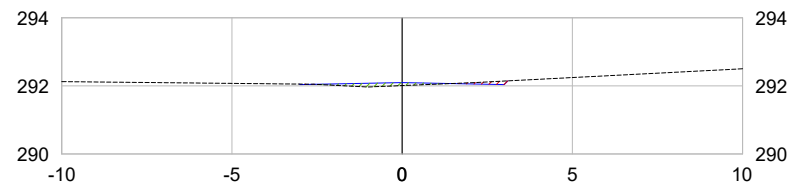
PLATAFORMA ACABADA PTO.  
LADO ESQUERDO DIST.  
COTA

PLATAFORMA ACABADA PTO.  
LADO DIREITO DIST.  
COTA

*Antônia Tereza Sáez de Carvalho*  
Antônia Tereza Sáez de Carvalho  
ENGENHEIRA CIVIL  
CREACE Nº - 01125764

|                |                      |      |    |                       |      |    |                  |         |                                  |       |                    |
|----------------|----------------------|------|----|-----------------------|------|----|------------------|---------|----------------------------------|-------|--------------------|
| 6+0.00         | A.corte 1ª. =        | 0.22 | m² | A.aterro =            | 0.17 | m² | EMITENTE         | OBJETO: | NOTA DE SERVIÇO DE TERRAPLENAGEM |       | ORGÃO DE APROVAÇÃO |
|                | A.corte 2ª. ripper = |      | m² | A.rsm =               |      | m² |                  | LOCAL:  | RUA SDO 01 - NOVA UNIÃO          |       |                    |
| Cota terreno = | 291.578              |      |    | A.corte 2ª. explos. = |      | m² | A.reat. rachão = | ESCALA  | CÓDIGO                           | FOLHA |                    |
| Cota projeto = | 291.601              |      |    | A.corte 3ª. =         |      | m² | A.reat. solo =   | 1:200   |                                  | 7     |                    |

7+0.00



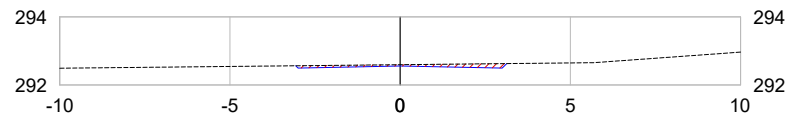
PLATAFORMA ACABADA PTO.  
LADO ESQUERDO DIST.  
COTA

PLATAFORMA ACABADA PTO.  
LADO DIREITO DIST.  
COTA

*[Handwritten Signature]*  
Astonia Trindade Sáez de Cavalcanti  
ENGENHEIRA CIVIL  
CREA/CE Nº - 0112579/04

|                        |                                      |                                 |                 |  |            |                    |
|------------------------|--------------------------------------|---------------------------------|-----------------|--|------------|--------------------|
| <b>7+0.00</b>          | A.corte 1ª. = 0.09 m <sup>2</sup>    | A.aterro = 0.25 m <sup>2</sup>  | EMITENTE        | OBJETO:<br><b>NOTA DE SERVIÇO DE TERRAPLENAGEM</b> |            | ORGÃO DE APROVAÇÃO |
|                        | A.corte 2ª. ripper = m <sup>2</sup>  | A.rsm = m <sup>2</sup>          |                 | LOCAL:<br><b>RUA SDO 01 - NOVA UNIÃO</b>           |            |                    |
| Cota terreno = 292.009 | A.corte 2ª. explos. = m <sup>2</sup> | A.reat. rachão = m <sup>2</sup> | ESCALA<br>1:200 | CÓDIGO   | FOLHA<br>8 |                    |
| Cota projeto = 292.098 | A.corte 3ª. = m <sup>2</sup>         | A.reat. solo = m <sup>2</sup>   |                 |  |            |                    |

8+0.00



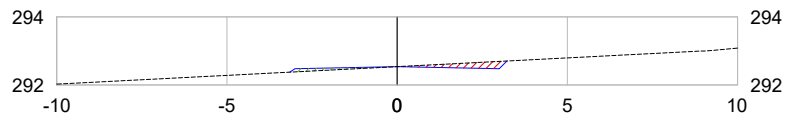
PLATAFORMA ACABADA PTO.  
LADO ESQUERDO DIST.  
COTA

PLATAFORMA ACABADA PTO.  
LADO DIREITO DIST.  
COTA

*[Handwritten Signature]*  
Assonia Trindade de Sá Cavalcanti  
ENGENHEIRA CIVIL  
CREA-CE Nº 111257941

|                |                      |      |                |                       |      |                |                  |         |                                  |       |                    |
|----------------|----------------------|------|----------------|-----------------------|------|----------------|------------------|---------|----------------------------------|-------|--------------------|
| 8+0.00         | A.corte 1ª. =        | 0.43 | m <sup>2</sup> | A.aterro =            | 0.00 | m <sup>2</sup> | EMITENTE         | OBJETO: | NOTA DE SERVIÇO DE TERRAPLENAGEM |       | ORGÃO DE APROVAÇÃO |
|                | A.corte 2ª. ripper = |      | m <sup>2</sup> | A.rsm =               |      | m <sup>2</sup> |                  | LOCAL:  | RUA SDO 01 - NOVA UNIÃO          |       |                    |
| Cota terreno = | 292.596              |      |                | A.corte 2ª. explos. = |      | m <sup>2</sup> | A.reat. rachão = | ESCALA  | CÓDIGO                           | FOLHA |                    |
| Cota projeto = | 292.556              |      |                | A.corte 3ª. =         |      | m <sup>2</sup> | A.reat. solo =   | 1:200   |                                  | 9     |                    |

8+10.00

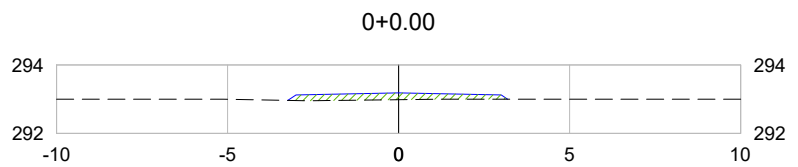


PLATAFORMA ACABADA LADO ESQUERDO PTO. DIST. COTA

PLATAFORMA ACABADA LADO DIREITO PTO. DIST. COTA

*[Handwritten Signature]*  
 Astoria Trindade Sáez Sáez  
 ENGENHEIRA CIVIL  
 CREA-CE Nº 11125794

|                        |                          |                     |                 |   |             |                    |
|------------------------|--------------------------|---------------------|-----------------|---|-------------|--------------------|
| 8+10.00                | A.corte 1ª. = 0.35 m²    | A.aterro = 0.15 m²  | EMITENTE        | OBJETO:<br>NOTA DE SERVIÇO DE TERRAPLENAGEM |             | ORGÃO DE APROVAÇÃO |
|                        | A.corte 2ª. ripper = m²  | A.rsm = m²          |                 | LOCAL:<br>RUA SDO 01 - NOVA UNIÃO           |             |                    |
| Cota terreno = 292.538 | A.corte 2ª. explos. = m² | A.reat. rachão = m² | ESCALA<br>1:200 | CÓDIGO                                      | FOLHA<br>10 |                    |
| Cota projeto = 292.537 | A.corte 3ª. = m²         | A.reat. solo = m²   |                 |   |             |                    |

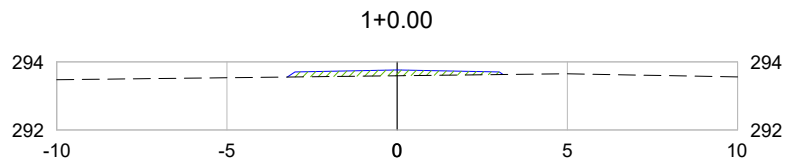


PLATAFORMA ACABADA PTO.  
LADO ESQUERDO DIST.  
COTA

PLATAFORMA ACABADA PTO.  
LADO DIREITO DIST.  
COTA

*[Handwritten Signature]*  
Astonia Trêça Sáez Sá Cavalcanti  
ENGENHEIRA CIVIL  
CREACE Nº - 41125794

|                        |                       |      |                |                  |      |                |          |         |                                  |   |                    |                         |  |
|------------------------|-----------------------|------|----------------|------------------|------|----------------|----------|---------|----------------------------------|---|--------------------|-------------------------|--|
| <b>0+0.00</b>          | A.corte 1ª. =         | 0.00 | m <sup>2</sup> | A.aterro =       | 1.06 | m <sup>2</sup> | EMITENTE | OBJETO: | NOTA DE SERVIÇO DE TERRAPLENAGEM |   | ORGÃO DE APROVAÇÃO |                         |  |
| Cota terreno = 292.984 | A.corte 2ª. ripper =  |      | m <sup>2</sup> | A.rsm =          |      | m <sup>2</sup> |          | LOCAL:  |                                  |   |                    | RUA SDO 02 - NOVA UNIÃO |  |
|                        | A.corte 2ª. explos. = |      | m <sup>2</sup> | A.reat. rachão = |      | m <sup>2</sup> |          | ESCALA  |                                  |   |                    |                         |  |
| Cota projeto = 293.183 | A.corte 3ª. =         |      | m <sup>2</sup> | A.reat. solo =   |      | m <sup>2</sup> |          | 1:200   |                                  | 1 |                    |                         |  |

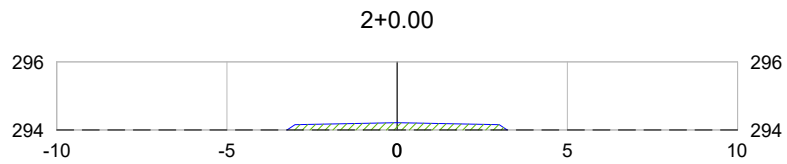


PLATAFORMA ACABADA PTO.  
LADO ESQUERDO DIST.  
COTA

PLATAFORMA ACABADA PTO.  
LADO DIREITO DIST.  
COTA

*Antonia Tereza Siqueira de Carvalho*  
ENGENHEIRA CIVIL  
CREACE Nº - 01125764

|                        |                                      |                                 |                 |  |            |                    |
|------------------------|--------------------------------------|---------------------------------|-----------------|--|------------|--------------------|
| <b>1+0.00</b>          | A.corte 1ª. = 0.00 m <sup>2</sup>    | A.aterro = 0.87 m <sup>2</sup>  | EMITENTE        | OBJETO:<br><b>NOTA DE SERVIÇO DE TERRAPLENAGEM</b> |            | ORGÃO DE APROVAÇÃO |
|                        | A.corte 2ª. ripper = m <sup>2</sup>  | A.rsm = m <sup>2</sup>          |                 | LOCAL:<br><b>RUA SDO 02 - NOVA UNIÃO</b>           |            |                    |
| Cota terreno = 293.593 | A.corte 2ª. explos. = m <sup>2</sup> | A.reat. rachão = m <sup>2</sup> | ESCALA<br>1:200 | CÓDIGO   | FOLHA<br>2 |                    |
| Cota projeto = 293.764 | A.corte 3ª. = m <sup>2</sup>         | A.reat. solo = m <sup>2</sup>   |                 |  |            |                    |



PLATAFORMA ACABADA PTO.  
LADO ESQUERDO DIST.  
COTA

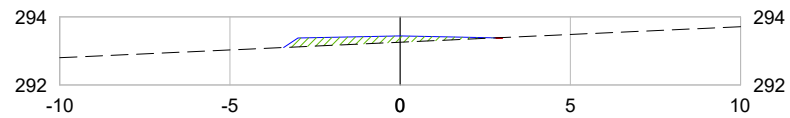
PLATAFORMA ACABADA PTO.  
LADO DIREITO DIST.  
COTA

*Antônia Tereza Sáez de Carvalho*  
ENGENHEIRA CIVIL  
CREACE Nº - 11125764

|                        |                                      |                                 |                 |   |            |                    |
|------------------------|--------------------------------------|---------------------------------|-----------------|---|------------|--------------------|
| <b>2+0.00</b>          | A.corte 1ª. = 0.00 m <sup>2</sup>    | A.aterro = 1.15 m <sup>2</sup>  | EMITENTE        | OBJETO:<br>NOTA DE SERVIÇO DE TERRAPLENAGEM |            | ORGÃO DE APROVAÇÃO |
|                        | A.corte 2ª. ripper = m <sup>2</sup>  | A.rsm = m <sup>2</sup>          |                 | LOCAL:<br>RUA SDO 02 - NOVA UNIÃO           |            |                    |
| Cota terreno = 294.000 | A.corte 2ª. explos. = m <sup>2</sup> | A.reat. rachão = m <sup>2</sup> | ESCALA<br>1:200 | CÓDIGO                                      | FOLHA<br>3 |                    |
| Cota projeto = 294.215 | A.corte 3ª. = m <sup>2</sup>         | A.reat. solo = m <sup>2</sup>   |                 |   |            |                    |



3+0.00



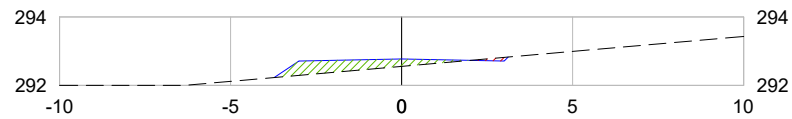
PLATAFORMA ACABADA PTO.  
LADO ESQUERDO DIST.  
COTA

PLATAFORMA ACABADA PTO.  
LADO DIREITO DIST.  
COTA

*[Handwritten Signature]*  
Assonia Trigo Siqueira de Oliveira  
ENGENHEIRA CIVIL  
CREA-CE Nº - 01125794

|                        |                                      |                                 |                 |  |            |                    |
|------------------------|--------------------------------------|---------------------------------|-----------------|--|------------|--------------------|
| <b>3+0.00</b>          | A.corte 1ª. = 0.00 m <sup>2</sup>    | A.aterro = 0.98 m <sup>2</sup>  | EMITENTE        | OBJETO:<br><b>NOTA DE SERVIÇO DE TERRAPLENAGEM</b> |            | ORGÃO DE APROVAÇÃO |
|                        | A.corte 2ª. ripper = m <sup>2</sup>  | A.rsm = m <sup>2</sup>          |                 | LOCAL:<br><b>RUA SDO 02 - NOVA UNIÃO</b>           |            |                    |
| Cota terreno = 293.256 | A.corte 2ª. explos. = m <sup>2</sup> | A.reat. rachão = m <sup>2</sup> | ESCALA<br>1:200 | CÓDIGO   | FOLHA<br>4 |                    |
| Cota projeto = 293.440 | A.corte 3ª. = m <sup>2</sup>         | A.reat. solo = m <sup>2</sup>   |                 |  |            |                    |

4+0.00



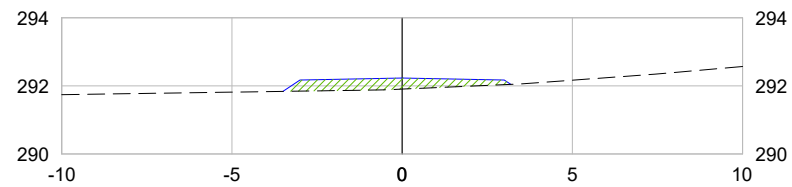
PLATAFORMA ACABADA PTO.  
LADO ESQUERDO DIST.  
COTA

PLATAFORMA ACABADA PTO.  
LADO DIREITO DIST.  
COTA

*[Handwritten Signature]*  
Assonia Trigo Siqueira de Oliveira  
ENGENHEIRA CIVIL  
CREA-CE Nº - 01125794

|                        |                       |      |    |                  |      |    |          |         |                                  |   |                    |
|------------------------|-----------------------|------|----|------------------|------|----|----------|---------|----------------------------------|---|--------------------|
| 4+0.00                 | A.corte 1ª. =         | 0.06 | m² | A.aterro =       | 1.32 | m² | EMITENTE | OBJETO: | NOTA DE SERVIÇO DE TERRAPLENAGEM |   | ORGÃO DE APROVAÇÃO |
|                        | A.corte 2ª. ripper =  |      | m² | A.rsm =          |      | m² |          | LOCAL:  | RUA SDO 02 - NOVA UNIÃO          |   |                    |
| Cota terreno = 292.555 | A.corte 2ª. explos. = |      | m² | A.reat. rachão = |      | m² | ESCALA   | CÓDIGO  | FOLHA                            | 5 |                    |
| Cota projeto = 292.772 | A.corte 3ª. =         |      | m² | A.reat. solo =   |      | m² |          |         |                                  |   | 1:200              |

5+0.00



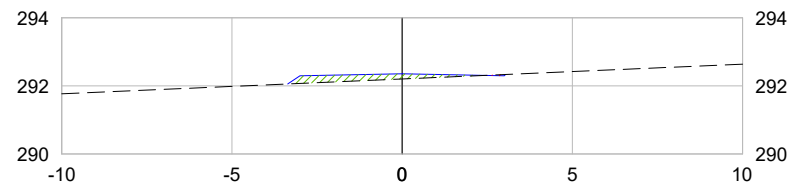
PLATAFORMA ACABADA LADO ESQUERDO PTO. DIST. COTA

PLATAFORMA ACABADA LADO DIREITO PTO. DIST. COTA

*Antonia Regina Sáez de Carvalho*  
**ENGENHEIRA CIVIL**  
 CREA-CE Nº 412519/04

|                |                      |      |                |                       |      |                |                  |         |   |       |                    |
|----------------|----------------------|------|----------------|-----------------------|------|----------------|------------------|---------|---|-------|--------------------|
| <b>5+0.00</b>  | A.corte 1ª. =        | 0.00 | m <sup>2</sup> | A.aterro =            | 1.79 | m <sup>2</sup> | EMITENTE         | OBJETO: | <b>NOTA DE SERVIÇO DE TERRAPLENAGEM</b> |       | ORGÃO DE APROVAÇÃO |
|                | A.corte 2ª. ripper = |      | m <sup>2</sup> | A.rsm =               |      | m <sup>2</sup> |                  | LOCAL:  |   |       |                    |
| Cota terreno = | 291.906              |      |                | A.corte 2ª. explos. = |      | m <sup>2</sup> | A.reat. rachão = |         |   |       |                    |
| Cota projeto = | 292.232              |      |                | A.corte 3ª. =         |      | m <sup>2</sup> | A.reat. solo =   |         |   |       |                    |
|                |                      |      |                |                       |      |                |                  | ESCALA  | CÓDIGO                                  | FOLHA |                    |
|                |                      |      |                |                       |      |                |                  | 1:200   |   | 6     |                    |

6+0.00



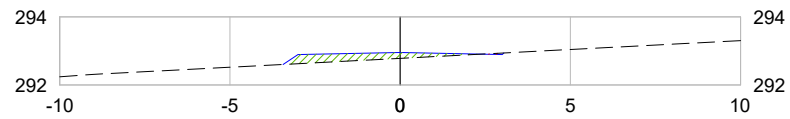
PLATAFORMA ACABADA PTO.  
LADO ESQUERDO DIST.  
COTA

PLATAFORMA ACABADA PTO.  
LADO DIREITO DIST.  
COTA

*Antonia Tereza Siqueira de Oliveira*  
ENGENHEIRA CIVIL  
CREA-CE Nº - 01125794

|                        |                       |      |                |                  |      |                |          |         |                                  |  |                    |
|------------------------|-----------------------|------|----------------|------------------|------|----------------|----------|---------|----------------------------------|--|--------------------|
| 6+0.00                 | A.corte 1ª. =         | 0.01 | m <sup>2</sup> | A.aterro =       | 0.79 | m <sup>2</sup> | EMITENTE | OBJETO: | NOTA DE SERVIÇO DE TERRAPLENAGEM |  | ORGÃO DE APROVAÇÃO |
|                        | A.corte 2ª. ripper =  |      | m <sup>2</sup> | A.rsm =          |      | m <sup>2</sup> |          | LOCAL:  | RUA SDO 02 - NOVA UNIÃO          |  |                    |
| Cota terreno = 292.203 | A.corte 2ª. explos. = |      | m <sup>2</sup> | A.reat. rachão = |      | m <sup>2</sup> | ESCALA   | CÓDIGO  | FOLHA                            |  |                    |
| Cota projeto = 292.356 | A.corte 3ª. =         |      | m <sup>2</sup> | A.reat. solo =   |      | m <sup>2</sup> | 1:200    |         | 7                                |  |                    |

7+0.00



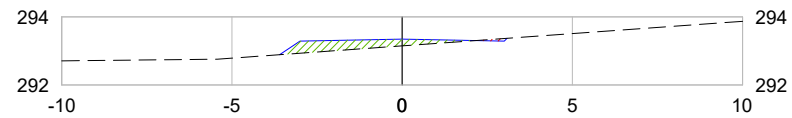
PLATAFORMA ACABADA LADO ESQUERDO PTO. DIST. COTA

PLATAFORMA ACABADA LADO DIREITO PTO. DIST. COTA

*[Handwritten Signature]*  
 Astoria Trindade Sáez Sáez  
 ENGENHEIRA CIVIL  
 CREA-CE Nº 411257164

|                        |                                      |                                 |                 |   |            |                    |
|------------------------|--------------------------------------|---------------------------------|-----------------|---|------------|--------------------|
| <b>7+0.00</b>          | A.corte 1ª. = 0.01 m <sup>2</sup>    | A.aterro = 0.92 m <sup>2</sup>  | EMITENTE        | OBJETO:<br>NOTA DE SERVIÇO DE TERRAPLENAGEM |            | ORGÃO DE APROVAÇÃO |
|                        | A.corte 2ª. ripper = m <sup>2</sup>  | A.rsm = m <sup>2</sup>          |                 | LOCAL:<br>RUA SDO 02 - NOVA UNIÃO           |            |                    |
| Cota terreno = 292.781 | A.corte 2ª. explos. = m <sup>2</sup> | A.reat. rachão = m <sup>2</sup> | ESCALA<br>1:200 | CÓDIGO                                      | FOLHA<br>8 |                    |
| Cota projeto = 292.953 | A.corte 3ª. = m <sup>2</sup>         | A.reat. solo = m <sup>2</sup>   |                 |   |            |                    |

8+0.00



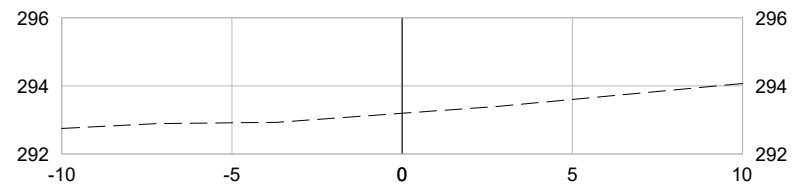
PLATAFORMA ACABADA LADO ESQUERDO PTO. DIST. COTA

PLATAFORMA ACABADA LADO DIREITO PTO. DIST. COTA

*[Handwritten Signature]*  
 Astoria Trigo Sampaio Cavalcanti  
 ENGENHEIRA CIVIL  
 CREA-CE Nº 111257/04

|                        |                                      |                                 |                 |  |            |                    |
|------------------------|--------------------------------------|---------------------------------|-----------------|--|------------|--------------------|
| <b>8+0.00</b>          | A.corte 1ª. = 0.04 m <sup>2</sup>    | A.aterro = 1.15 m <sup>2</sup>  | EMITENTE        | OBJETO:<br><b>NOTA DE SERVIÇO DE TERRAPLENAGEM</b> |            | ORGÃO DE APROVAÇÃO |
|                        | A.corte 2ª. ripper = m <sup>2</sup>  | A.rsm = m <sup>2</sup>          |                 | LOCAL:<br><b>RUA SDO 02 - NOVA UNIÃO</b>           |            |                    |
| Cota terreno = 293.149 | A.corte 2ª. explos. = m <sup>2</sup> | A.reat. rachão = m <sup>2</sup> | ESCALA<br>1:200 | CÓDIGO   | FOLHA<br>9 |                    |
| Cota projeto = 293.348 | A.corte 3ª. = m <sup>2</sup>         | A.reat. solo = m <sup>2</sup>   |                 |  |            |                    |

8+5.00



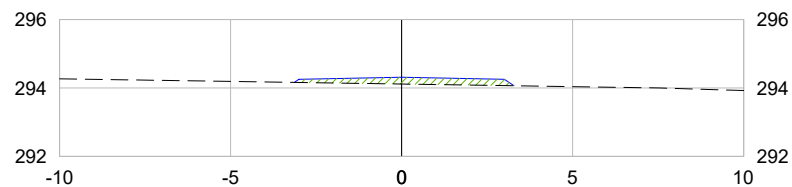
PLATAFORMA ACABADA LADO ESQUERDO PTO. DIST. COTA

PLATAFORMA ACABADA LADO DIREITO PTO. DIST. COTA

*[Handwritten Signature]*  
 Astoria Torres Silva  
 ENGENHEIRA CIVIL  
 CREA-CE Nº 11125794

|                        |                       |      |    |                  |      |    |          |         |                                  |       |                    |
|------------------------|-----------------------|------|----|------------------|------|----|----------|---------|----------------------------------|-------|--------------------|
| 8+5.00                 | A.corte 1ª. =         | 0.00 | m² | A.aterro =       | 0.00 | m² | EMITENTE | OBJETO: | NOTA DE SERVIÇO DE TERRAPLENAGEM |       | ORGÃO DE APROVAÇÃO |
|                        | A.corte 2ª. ripper =  |      | m² | A.rsm =          |      | m² |          | LOCAL:  | RUA SDO 02 - NOVA UNIÃO          |       |                    |
| Cota terreno = 293.195 | A.corte 2ª. explos. = |      | m² | A.reat. rachão = |      | m² | EMITENTE | ESCALA  | CÓDIGO                           | FOLHA |                    |
| Cota projeto =         | A.corte 3ª. =         |      | m² | A.reat. solo =   |      | m² |          | 1:200   |                                  | 10    |                    |

0+0.00



PLATAFORMA ACABADA PTO.  
LADO ESQUERDO DIST.  
COTA

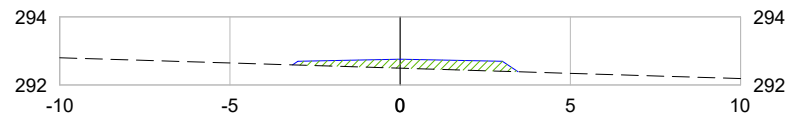
PLATAFORMA ACABADA PTO.  
LADO DIREITO DIST.  
COTA

*[Handwritten Signature]*  
Antonia Tereza Soares de Oliveira  
ENGENHEIRA CIVIL  
CREA-CE Nº - 01125764

|                        |                       |      |    |                  |      |    |          |         |                                  |   |                    |
|------------------------|-----------------------|------|----|------------------|------|----|----------|---------|----------------------------------|---|--------------------|
| 0+0.00                 | A.corte 1ª. =         | 0.00 | m² | A.aterro =       | 1.05 | m² | EMITENTE | OBJETO: | NOTA DE SERVIÇO DE TERRAPLENAGEM |   | ORGÃO DE APROVAÇÃO |
|                        | A.corte 2ª. ripper =  |      | m² | A.rsm =          |      | m² |          | LOCAL:  | RUA SDO 03 - NOVA UNIÃO          |   |                    |
| Cota terreno = 294.115 | A.corte 2ª. explos. = |      | m² | A.reat. rachão = |      | m² | ESCALA   | CÓDIGO  | FOLHA                            | 1 |                    |
| Cota projeto = 294.314 | A.corte 3ª. =         |      | m² | A.reat. solo =   |      | m² |          |         |                                  |   | 1:200              |



1+0.00



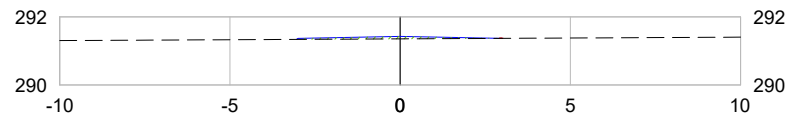
PLATAFORMA ACABADA PTO.  
LADO ESQUERDO DIST.  
COTA

PLATAFORMA ACABADA PTO.  
LADO DIREITO DIST.  
COTA

*Assis*  
Assis Trindade Sáez Sá Cavalcanti  
ENGENHEIRA CIVIL  
CRECA-CE Nº 41125794

|                        |                       |      |    |                  |      |    |          |         |                                  |       |                    |
|------------------------|-----------------------|------|----|------------------|------|----|----------|---------|----------------------------------|-------|--------------------|
| 1+0.00                 | A.corte 1ª. =         | 0.00 | m² | A.aterro =       | 1.48 | m² | EMITENTE | OBJETO: | NOTA DE SERVIÇO DE TERRAPLENAGEM |       | ORGÃO DE APROVAÇÃO |
|                        | A.corte 2ª. ripper =  |      | m² | A.rsm =          |      | m² |          | LOCAL:  | RUA SDO 03 - NOVA UNIÃO          |       |                    |
| Cota terreno = 292.494 | A.corte 2ª. explos. = |      | m² | A.reat. rachão = |      | m² |          | ESCALA  | CÓDIGO                           | FOLHA |                    |
| Cota projeto = 292.757 | A.corte 3ª. =         |      | m² | A.reat. solo =   |      | m² |          | 1:200   |                                  | 2     |                    |

2+0.00



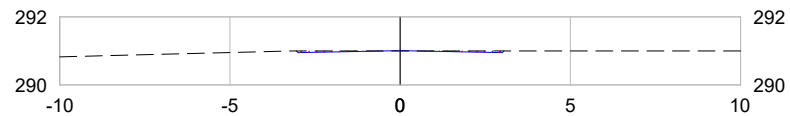
PLATAFORMA ACABADA PTO.  
LADO ESQUERDO DIST.  
COTA

PLATAFORMA ACABADA PTO.  
LADO DIREITO DIST.  
COTA

*[Handwritten Signature]*  
Astonia Torres Silva  
ENGENHEIRA CIVIL  
CREA-CE Nº - 01125794

|                        |                                      |                                 |                 |   |            |                    |
|------------------------|--------------------------------------|---------------------------------|-----------------|---|------------|--------------------|
| <b>2+0.00</b>          | A.corte 1ª. = 0.00 m <sup>2</sup>    | A.aterro = 0.26 m <sup>2</sup>  | EMITENTE        | OBJETO:<br>NOTA DE SERVIÇO DE TERRAPLENAGEM |            | ORGÃO DE APROVAÇÃO |
|                        | A.corte 2ª. ripper = m <sup>2</sup>  | A.rsm = m <sup>2</sup>          |                 | LOCAL:<br>RUA SDO 03 - NOVA UNIÃO           |            |                    |
| Cota terreno = 291.354 | A.corte 2ª. explos. = m <sup>2</sup> | A.reat. rachão = m <sup>2</sup> | ESCALA<br>1:200 | CÓDIGO                                      | FOLHA<br>3 |                    |
| Cota projeto = 291.427 | A.corte 3ª. = m <sup>2</sup>         | A.reat. solo = m <sup>2</sup>   |                 |   |            |                    |

3+0.00



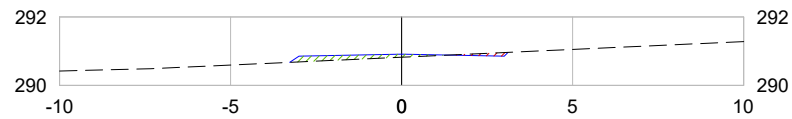
PLATAFORMA ACABADA PTO.  
LADO ESQUERDO DIST.  
COTA

PLATAFORMA ACABADA PTO.  
LADO DIREITO DIST.  
COTA

*[Handwritten Signature]*  
Antonia Tereza Sales de Carvalho  
ENGENHEIRA CIVIL  
CREA-CE Nº - 11125794

|                        |                                      |                                 |                 |   |            |                    |
|------------------------|--------------------------------------|---------------------------------|-----------------|---|------------|--------------------|
| <b>3+0.00</b>          | A.corte 1ª. = 0.13 m <sup>2</sup>    | A.aterro = 0.00 m <sup>2</sup>  | EMITENTE        | OBJETO:<br>NOTA DE SERVIÇO DE TERRAPLENAGEM |            | ORGÃO DE APROVAÇÃO |
|                        | A.corte 2ª. ripper = m <sup>2</sup>  | A.rsm = m <sup>2</sup>          |                 | LOCAL:<br>RUA SDO 03 - NOVA UNIÃO           |            |                    |
| Cota terreno = 291.000 | A.corte 2ª. explos. = m <sup>2</sup> | A.reat. rachão = m <sup>2</sup> | ESCALA<br>1:200 | CÓDIGO                                      | FOLHA<br>4 |                    |
| Cota projeto = 291.010 | A.corte 3ª. = m <sup>2</sup>         | A.reat. solo = m <sup>2</sup>   |                 |   |            |                    |

4+0.00



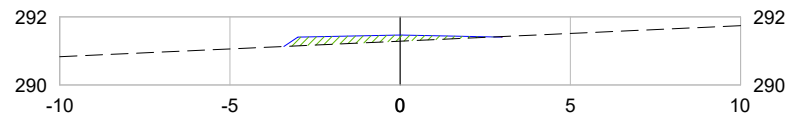
PLATAFORMA ACABADA PTO.  
LADO ESQUERDO DIST.  
COTA

PLATAFORMA ACABADA PTO.  
LADO DIREITO DIST.  
COTA

*Antonio Teófilo Soares de Carvalho*  
ENGENHEIRO CIVIL  
CREA-CE Nº - 111257964

|                |                      |                       |                |                |                  |                |                |         |                                  |       |                    |
|----------------|----------------------|-----------------------|----------------|----------------|------------------|----------------|----------------|---------|----------------------------------|-------|--------------------|
| <b>4+0.00</b>  | A.corte 1ª. =        | 0.09                  | m <sup>2</sup> | A.aterro =     | 0.47             | m <sup>2</sup> | EMITENTE       | OBJETO: | NOTA DE SERVIÇO DE TERRAPLENAGEM |       | ORGÃO DE APROVAÇÃO |
|                | A.corte 2ª. ripper = |                       | m <sup>2</sup> | A.rsm =        |                  | m <sup>2</sup> |                | LOCAL:  |                                  |       |                    |
| Cota terreno = | 290.823              | A.corte 2ª. explos. = |                | m <sup>2</sup> | A.reat. rachão = |                | m <sup>2</sup> | ESCALA  | CÓDIGO                           | FOLHA |                    |
| Cota projeto = | 290.913              | A.corte 3ª. =         |                | m <sup>2</sup> | A.reat. solo =   |                | m <sup>2</sup> | 1:200   |                                  | 5     |                    |

5+0.00



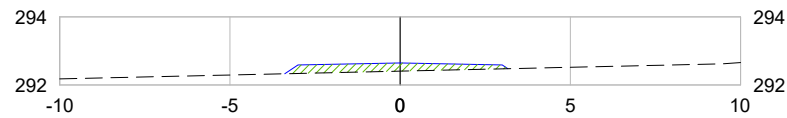
PLATAFORMA ACABADA PTO.  
LADO ESQUERDO DIST.  
COTA

PLATAFORMA ACABADA PTO.  
LADO DIREITO DIST.  
COTA

*[Handwritten Signature]*  
Assonia Trigo Sáez de Cruzada  
ENGENHEIRA CIVIL  
CREA-CE Nº - 01125794

|                        |                       |      |    |                  |      |    |          |         |                                  |       |                    |
|------------------------|-----------------------|------|----|------------------|------|----|----------|---------|----------------------------------|-------|--------------------|
| 5+0.00                 | A.corte 1ª. =         | 0.00 | m² | A.aterro =       | 0.96 | m² | EMITENTE | OBJETO: | NOTA DE SERVIÇO DE TERRAPLENAGEM |       | ORGÃO DE APROVAÇÃO |
|                        | A.corte 2ª. ripper =  |      | m² | A.rsm =          |      | m² |          | LOCAL:  | RUA SDO 03 - NOVA UNIÃO          |       |                    |
| Cota terreno = 291.286 | A.corte 2ª. explos. = |      | m² | A.reat. rachão = |      | m² |          | ESCALA  | CÓDIGO                           | FOLHA |                    |
| Cota projeto = 291.467 | A.corte 3ª. =         |      | m² | A.reat. solo =   |      | m² |          | 1:200   |                                  | 6     |                    |

6+0.00



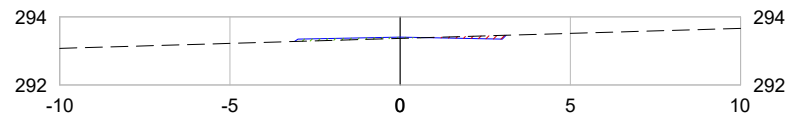
PLATAFORMA ACABADA PTO.  
LADO ESQUERDO DIST.  
COTA

PLATAFORMA ACABADA PTO.  
LADO DIREITO DIST.  
COTA

*[Handwritten Signature]*  
Astonia Tereza Souza de Oliveira  
ENGENHEIRA CIVIL  
CREA-CE Nº 11125784

|                        |                                      |                                 |                 |   |            |                    |
|------------------------|--------------------------------------|---------------------------------|-----------------|---|------------|--------------------|
| 6+0.00                 | A.corte 1ª. = 0.00 m <sup>2</sup>    | A.aterro = 1.33 m <sup>2</sup>  | EMITENTE        | OBJETO:<br>NOTA DE SERVIÇO DE TERRAPLENAGEM |            | ORGÃO DE APROVAÇÃO |
|                        | A.corte 2ª. ripper = m <sup>2</sup>  | A.rsm = m <sup>2</sup>          |                 | LOCAL:<br>RUA SDO 03 - NOVA UNIÃO           |            |                    |
| Cota terreno = 292.406 | A.corte 2ª. explos. = m <sup>2</sup> | A.reat. rachão = m <sup>2</sup> | ESCALA<br>1:200 | CÓDIGO                                      | FOLHA<br>7 |                    |
| Cota projeto = 292.647 | A.corte 3ª. = m <sup>2</sup>         | A.reat. solo = m <sup>2</sup>   |                 |   |            |                    |

7+0.00



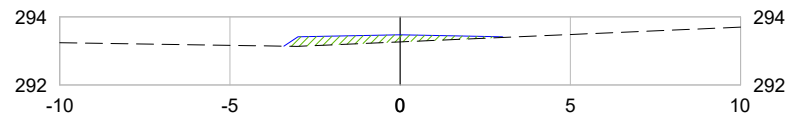
PLATAFORMA ACABADA PTO.  
LADO ESQUERDO DIST.  
COTA

PLATAFORMA ACABADA PTO.  
LADO DIREITO DIST.  
COTA

*[Handwritten Signature]*  
Astonia Trindade Sá Cavalcanti  
ENGENHEIRA CIVIL  
CREA-CE Nº 111257914

|                        |                                      |                                 |                 |   |                    |
|------------------------|--------------------------------------|---------------------------------|-----------------|---|--------------------|
| <b>7+0.00</b>          | A.corte 1ª. = 0.13 m <sup>2</sup>    | A.aterro = 0.17 m <sup>2</sup>  | EMITENTE        | OBJETO:<br>NOTA DE SERVIÇO DE TERRAPLENAGEM | ORGÃO DE APROVAÇÃO |
|                        | A.corte 2ª. ripper = m <sup>2</sup>  | A.rsm = m <sup>2</sup>          |                 | LOCAL:<br>RUA SDO 03 - NOVA UNIÃO           |                    |
| Cota terreno = 293.369 | A.corte 2ª. explos. = m <sup>2</sup> | A.reat. rachão = m <sup>2</sup> | ESCALA<br>1:200 | CÓDIGO                                      |                    |
| Cota projeto = 293.406 | A.corte 3ª. = m <sup>2</sup>         | A.reat. solo = m <sup>2</sup>   |                 |   |                    |

8+0.00



PLATAFORMA ACABADA LADO ESQUERDO

PTO. DIST. COTA

PLATAFORMA ACABADA LADO DIREITO

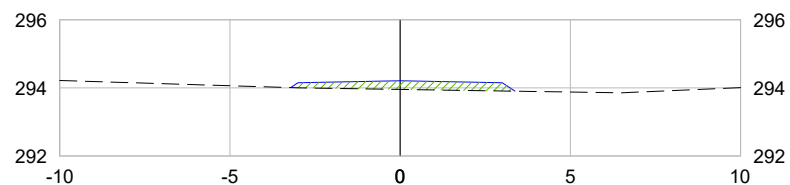
PTO. DIST. COTA

*[Handwritten Signature]*  
 Antonia Tereza Souza de Carvalho  
 ENGENHEIRA CIVIL  
 CREA-CE Nº. 11125794

|                |                      |      |                |                       |      |                |          |         |                                  |       |                    |
|----------------|----------------------|------|----------------|-----------------------|------|----------------|----------|---------|----------------------------------|-------|--------------------|
| 8+0.00         | A.corte 1ª. =        | 0.00 | m <sup>2</sup> | A.aterro =            | 1.14 | m <sup>2</sup> | EMITENTE | OBJETO: | NOTA DE SERVIÇO DE TERRAPLENAGEM |       | ORGÃO DE APROVAÇÃO |
|                | A.corte 2ª. ripper = |      | m <sup>2</sup> | A.rsm =               |      | m <sup>2</sup> |          | LOCAL:  | RUA SDO 03 - NOVA UNIÃO          |       |                    |
| Cota terreno = | 293.265              |      |                | A.corte 2ª. explos. = |      | m <sup>2</sup> |          | ESCALA  | CÓDIGO                           | FOLHA |                    |
| Cota projeto = | 293.475              |      |                | A.corte 3ª. =         |      | m <sup>2</sup> |          | 1:200   |                                  | 9     |                    |
|                |                      |      |                | A.reat. rachão =      |      | m <sup>2</sup> |          |         |                                  |       |                    |
|                |                      |      |                | A.reat. solo =        |      | m <sup>2</sup> |          |         |                                  |       |                    |



9+0.00



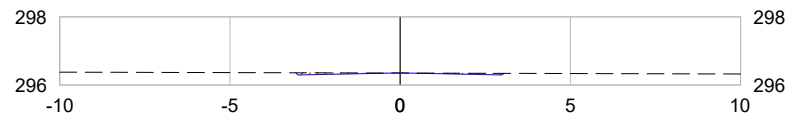
PLATAFORMA ACABADA PTO.  
LADO ESQUERDO DIST.  
COTA

PLATAFORMA ACABADA PTO.  
LADO DIREITO DIST.  
COTA

*[Handwritten Signature]*  
Astonia Tereza Siqueira de Carvalho  
ENGENHEIRA CIVIL  
CRECA-CE Nº 412579/04

|                |                      |      |                |                       |      |                |          |         |                                  |       |                    |
|----------------|----------------------|------|----------------|-----------------------|------|----------------|----------|---------|----------------------------------|-------|--------------------|
| <b>9+0.00</b>  | A.corte 1ª. =        | 0.00 | m <sup>2</sup> | A.aterro =            | 1.42 | m <sup>2</sup> | EMITENTE | OBJETO: | NOTA DE SERVIÇO DE TERRAPLENAGEM |       | ORGÃO DE APROVAÇÃO |
|                | A.corte 2ª. ripper = |      | m <sup>2</sup> | A.rsm =               |      | m <sup>2</sup> |          | LOCAL:  |                                  |       |                    |
| Cota terreno = | 293.955              |      |                | A.corte 2ª. explos. = |      | m <sup>2</sup> |          | ESCALA  | CÓDIGO                           | FOLHA |                    |
| Cota projeto = | 294.211              |      |                | A.corte 3ª. =         |      | m <sup>2</sup> |          | 1:200   |                                  | 10    |                    |
|                |                      |      |                | A.reat. rachão =      |      | m <sup>2</sup> |          |         |                                  |       |                    |
|                |                      |      |                | A.reat. solo =        |      | m <sup>2</sup> |          |         |                                  |       |                    |

10+0.00



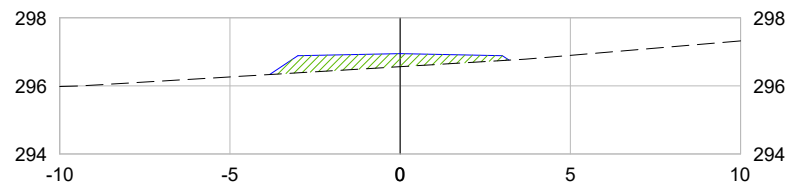
PLATAFORMA ACABADA PTO.  
LADO ESQUERDO DIST.  
COTA

PLATAFORMA ACABADA PTO.  
LADO DIREITO DIST.  
COTA

*Antonia Tereza Sáez de Oliveira*  
ENGENHEIRA CIVIL  
CREA-CE Nº - 11125794

|                        |                                      |                                 |                 |   |             |                    |
|------------------------|--------------------------------------|---------------------------------|-----------------|---|-------------|--------------------|
| 10+0.00                | A.corte 1ª. = 0.16 m <sup>2</sup>    | A.aterro = 0.00 m <sup>2</sup>  | EMITENTE        | OBJETO:<br>NOTA DE SERVIÇO DE TERRAPLENAGEM |             | ORGÃO DE APROVAÇÃO |
|                        | A.corte 2ª. ripper = m <sup>2</sup>  | A.rsm = m <sup>2</sup>          |                 | LOCAL:<br>RUA SDO 03 - NOVA UNIÃO           |             |                    |
| Cota terreno = 296.350 | A.corte 2ª. explos. = m <sup>2</sup> | A.reat. rachão = m <sup>2</sup> | ESCALA<br>1:200 | CÓDIGO                                      | FOLHA<br>11 |                    |
| Cota projeto = 296.354 | A.corte 3ª. = m <sup>2</sup>         | A.reat. solo = m <sup>2</sup>   |                 |   |             |                    |

11+0.00



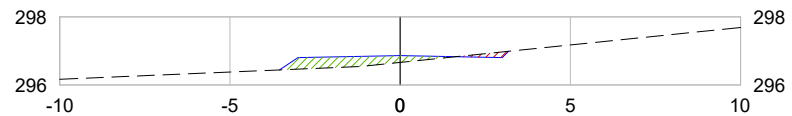
PLATAFORMA ACABADA PTO.  
LADO ESQUERDO DIST.  
COTA

PLATAFORMA ACABADA PTO.  
LADO DIREITO DIST.  
COTA

*[Handwritten Signature]*  
Astonia Trindade de Oliveira  
ENGENHEIRA CIVIL  
CREACE Nº - 11125794

|                |                      |      |    |                       |      |    |                  |         |                                  |       |                    |
|----------------|----------------------|------|----|-----------------------|------|----|------------------|---------|----------------------------------|-------|--------------------|
| 11+0.00        | A.corte 1ª. =        | 0.00 | m² | A.aterro =            | 2.34 | m² | EMITENTE         | OBJETO: | NOTA DE SERVIÇO DE TERRAPLENAGEM |       | ORGÃO DE APROVAÇÃO |
|                | A.corte 2ª. ripper = |      | m² | A.rsm =               |      | m² |                  | LOCAL:  | RUA SDO 03 - NOVA UNIÃO          |       |                    |
| Cota terreno = | 296.564              |      |    | A.corte 2ª. explos. = |      | m² | A.reat. rachão = | ESCALA  | CÓDIGO                           | FOLHA |                    |
| Cota projeto = | 296.947              |      |    | A.corte 3ª. =         |      | m² | A.reat. solo =   | 1:200   |                                  | 12    |                    |

12+0.00



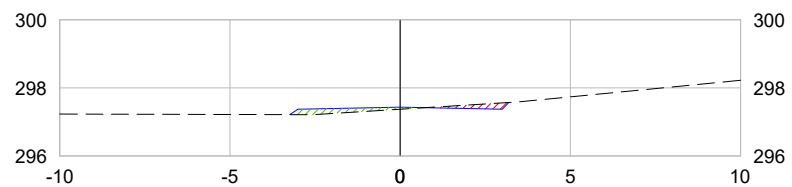
PLATAFORMA ACABADA PTO.  
LADO ESQUERDO DIST.  
COTA

PLATAFORMA ACABADA PTO.  
LADO DIREITO DIST.  
COTA

*[Handwritten Signature]*  
Assonia Tereza Souza de Oliveira  
ENGENHEIRA CIVIL  
CREA-CE Nº - 011257964

|                        |                                      |                                 |                 |   |             |                    |
|------------------------|--------------------------------------|---------------------------------|-----------------|---|-------------|--------------------|
| 12+0.00                | A.corte 1ª. = 0.13 m <sup>2</sup>    | A.aterro = 1.13 m <sup>2</sup>  | EMITENTE        | OBJETO:<br>NOTA DE SERVIÇO DE TERRAPLENAGEM |             | ORGÃO DE APROVAÇÃO |
|                        | A.corte 2ª. ripper = m <sup>2</sup>  | A.rsm = m <sup>2</sup>          |                 | LOCAL:<br>RUA SDO 03 - NOVA UNIÃO           |             |                    |
| Cota terreno = 296.662 | A.corte 2ª. explos. = m <sup>2</sup> | A.reat. rachão = m <sup>2</sup> | ESCALA<br>1:200 | CÓDIGO                                      | FOLHA<br>13 |                    |
| Cota projeto = 296.863 | A.corte 3ª. = m <sup>2</sup>         | A.reat. solo = m <sup>2</sup>   |                 |   |             |                    |

13+0.00



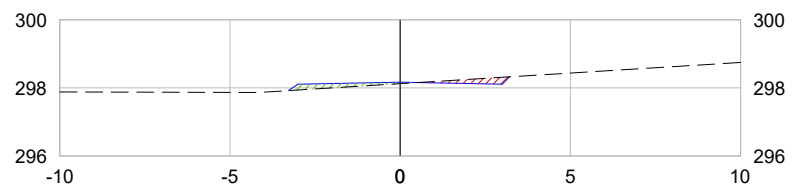
PLATAFORMA ACABADA PTO.  
LADO ESQUERDO DIST.  
COTA

PLATAFORMA ACABADA PTO.  
LADO DIREITO DIST.  
COTA

*[Handwritten Signature]*  
Astonia Trindade Sousa de Carvalho  
ENGENHEIRA CIVIL  
CREACE Nº - 41125794

|                |                      |      |    |                       |      |    |                  |         |                                  |       |                    |
|----------------|----------------------|------|----|-----------------------|------|----|------------------|---------|----------------------------------|-------|--------------------|
| 13+0.00        | A.corte 1ª. =        | 0.23 | m² | A.aterro =            | 0.41 | m² | EMITENTE         | OBJETO: | NOTA DE SERVIÇO DE TERRAPLENAGEM |       | ORGÃO DE APROVAÇÃO |
|                | A.corte 2ª. ripper = |      | m² | A.rsm =               |      | m² |                  | LOCAL:  | RUA SDO 03 - NOVA UNIÃO          |       |                    |
| Cota terreno = | 297.373              |      |    | A.corte 2ª. explos. = |      | m² | A.reat. rachão = | ESCALA  | CÓDIGO                           | FOLHA |                    |
| Cota projeto = | 297.434              |      |    | A.corte 3ª. =         |      | m² | A.reat. solo =   | 1:200   |                                  | 14    |                    |

14+0.00



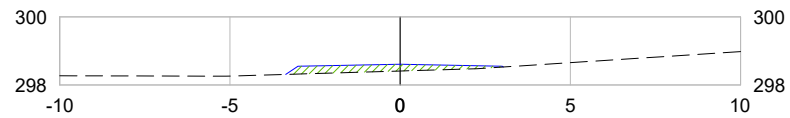
PLATAFORMA ACABADA PTO.  
LADO ESQUERDO DIST.  
COTA

PLATAFORMA ACABADA PTO.  
LADO DIREITO DIST.  
COTA

*[Handwritten Signature]*  
Astonia Trindade Sá Cavalcanti  
ENGENHEIRA CIVIL  
CREA-CE Nº 11125794

|                        |                                      |                                 |                               |   |        |                    |
|------------------------|--------------------------------------|---------------------------------|-------------------------------|---|--------|--------------------|
| 14+0.00                | A.corte 1ª. = 0.27 m <sup>2</sup>    | A.aterro = 0.36 m <sup>2</sup>  | EMITENTE                      | OBJETO:<br>NOTA DE SERVIÇO DE TERRAPLENAGEM |        | ORGÃO DE APROVAÇÃO |
|                        | A.corte 2ª. ripper = m <sup>2</sup>  | A.rsm = m <sup>2</sup>          |                               | LOCAL:<br>RUA SDO 03 - NOVA UNIÃO           |        |                    |
| Cota terreno = 298.125 | A.corte 2ª. explos. = m <sup>2</sup> | A.reat. rachão = m <sup>2</sup> | A.reat. solo = m <sup>2</sup> | ESCALA<br>1:200                             | CÓDIGO | FOLHA<br>15        |
| Cota projeto = 298.168 | A.corte 3ª. = m <sup>2</sup>         |                                 |                               |   |        |                    |

14+12.00



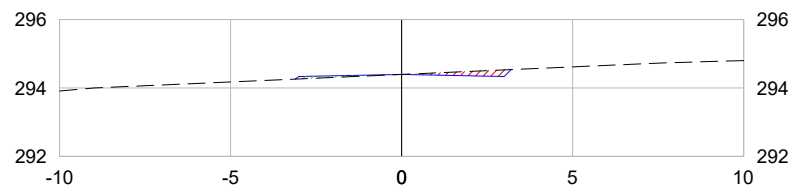
PLATAFORMA ACABADA PTO.  
LADO ESQUERDO DIST.  
COTA

PLATAFORMA ACABADA PTO.  
LADO DIREITO DIST.  
COTA

*[Handwritten Signature]*  
Astonia Tereza Siqueira de Oliveira  
ENGENHEIRA CIVIL  
CRECAFE Nº 411257584

|                |                      |      |                |                       |      |                |          |         |                                  |       |                    |
|----------------|----------------------|------|----------------|-----------------------|------|----------------|----------|---------|----------------------------------|-------|--------------------|
| 14+12.00       | A.corte 1ª. =        | 0.00 | m <sup>2</sup> | A.aterro =            | 1.05 | m <sup>2</sup> | EMITENTE | OBJETO: | NOTA DE SERVIÇO DE TERRAPLENAGEM |       | ORGÃO DE APROVAÇÃO |
|                | A.corte 2ª. ripper = |      | m <sup>2</sup> | A.rsm =               |      | m <sup>2</sup> |          | LOCAL:  | RUA SDO 03 - NOVA UNIÃO          |       |                    |
| Cota terreno = | 298.410              |      |                | A.corte 2ª. explos. = |      | m <sup>2</sup> |          | ESCALA  | CÓDIGO                           | FOLHA |                    |
| Cota projeto = | 298.609              |      |                | A.corte 3ª. =         |      | m <sup>2</sup> |          | 1:200   |                                  | 16    |                    |
|                |                      |      |                | A.reat. rachão =      |      | m <sup>2</sup> |          |         |                                  |       |                    |
|                |                      |      |                | A.reat. solo =        |      | m <sup>2</sup> |          |         |                                  |       |                    |

0+0.00



PLATAFORMA ACABADA PTO.  
LADO ESQUERDO DIST.  
COTA

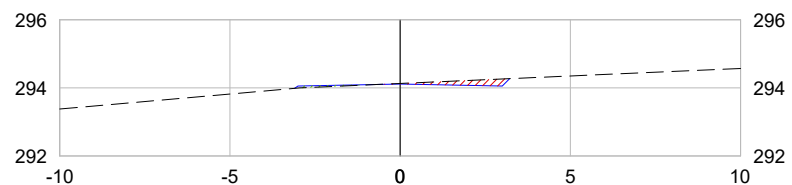
PLATAFORMA ACABADA PTO.  
LADO DIREITO DIST.  
COTA

*Antônia Tereza Soares de Carvalho*  
ENGENHEIRA CIVIL  
CREA-CE Nº - 01125794

|                |                      |                       |                |                |                  |                |                |         |                                  |       |                    |
|----------------|----------------------|-----------------------|----------------|----------------|------------------|----------------|----------------|---------|----------------------------------|-------|--------------------|
| 0+0.00         | A.corte 1ª. =        | 0.31                  | m <sup>2</sup> | A.aterro =     | 0.11             | m <sup>2</sup> | EMITENTE       | OBJETO: | NOTA DE SERVIÇO DE TERRAPLENAGEM |       | ORGÃO DE APROVAÇÃO |
|                | A.corte 2ª. ripper = |                       | m <sup>2</sup> | A.rsm =        |                  | m <sup>2</sup> |                | LOCAL:  |                                  |       |                    |
| Cota terreno = | 294.396              | A.corte 2ª. explos. = |                | m <sup>2</sup> | A.reat. rachão = |                | m <sup>2</sup> | ESCALA  | CÓDIGO                           | FOLHA |                    |
| Cota projeto = | 294.395              | A.corte 3ª. =         |                | m <sup>2</sup> | A.reat. solo =   |                | m <sup>2</sup> | 1:200   |                                  | 1     |                    |



1+0.00



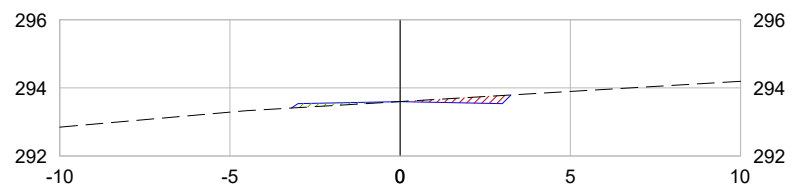
PLATAFORMA ACABADA PTO.  
LADO ESQUERDO DIST.  
COTA

PLATAFORMA ACABADA PTO.  
LADO DIREITO DIST.  
COTA

*[Handwritten Signature]*  
Astonia Trindade Sousa SOUZA  
ENGENHEIRA CIVIL  
CRE-ACE Nº - 41125784

|                        |                          |                     |                 |   |            |                    |
|------------------------|--------------------------|---------------------|-----------------|---|------------|--------------------|
| 1+0.00                 | A.corte 1ª. = 0.37 m²    | A.aterro = 0.07 m²  | EMITENTE        | OBJETO:<br>NOTA DE SERVIÇO DE TERRAPLENAGEM |            | ORGÃO DE APROVAÇÃO |
|                        | A.corte 2ª. ripper = m²  | A.rsm = m²          |                 | LOCAL:<br>RUA SDO 04 - NOVA UNIÃO           |            |                    |
| Cota terreno = 294.130 | A.corte 2ª. explos. = m² | A.reat. rachão = m² | ESCALA<br>1:200 | CÓDIGO                                      | FOLHA<br>2 |                    |
| Cota projeto = 294.113 | A.corte 3ª. = m²         | A.reat. solo = m²   |                 |   |            |                    |

2+0.00



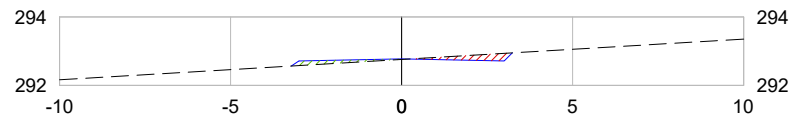
PLATAFORMA ACABADA LADO ESQUERDO PTO. DIST. COTA

PLATAFORMA ACABADA LADO DIREITO PTO. DIST. COTA

*[Handwritten Signature]*  
 Assisina Trindade de Sá Cavalcanti  
 ENGENHEIRA CIVIL  
 CREA-CE Nº 111257944

|                        |                                      |                                 |                 |   |            |                    |
|------------------------|--------------------------------------|---------------------------------|-----------------|---|------------|--------------------|
| <b>2+0.00</b>          | A.corte 1ª. = 0.39 m <sup>2</sup>    | A.aterro = 0.19 m <sup>2</sup>  | EMITENTE        | OBJETO:<br>NOTA DE SERVIÇO DE TERRAPLENAGEM |            | ORGÃO DE APROVAÇÃO |
|                        | A.corte 2ª. ripper = m <sup>2</sup>  | A.rsm = m <sup>2</sup>          |                 | LOCAL:<br>RUA SDO 04 - NOVA UNIÃO           |            |                    |
| Cota terreno = 293.598 | A.corte 2ª. explos. = m <sup>2</sup> | A.reat. rachão = m <sup>2</sup> | ESCALA<br>1:200 | CÓDIGO                                      | FOLHA<br>3 |                    |
| Cota projeto = 293.597 | A.corte 3ª. = m <sup>2</sup>         | A.reat. solo = m <sup>2</sup>   |                 |   |            |                    |

3+0.00



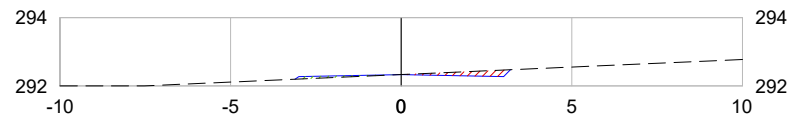
PLATAFORMA ACABADA PTO.  
LADO ESQUERDO DIST.  
COTA

PLATAFORMA ACABADA PTO.  
LADO DIREITO DIST.  
COTA

*[Handwritten Signature]*  
Astonia Trindade Sáez de Cavalcanti  
ENGENHEIRA CIVIL  
CREANCE Nº - 11125154

|                        |                       |      |                |                  |      |                |          |   |       |                    |
|------------------------|-----------------------|------|----------------|------------------|------|----------------|----------|---|-------|--------------------|
| <b>3+0.00</b>          | A.corte 1ª. =         | 0.34 | m <sup>2</sup> | A.aterro =       | 0.24 | m <sup>2</sup> | EMITENTE | OBJETO:<br>NOTA DE SERVIÇO DE TERRAPLENAGEM |       | ORGÃO DE APROVAÇÃO |
|                        | A.corte 2ª. ripper =  |      | m <sup>2</sup> | A.rsm =          |      | m <sup>2</sup> |          | LOCAL:<br>RUA SDO 04 - NOVA UNIÃO           |       |                    |
| Cota terreno = 292.758 | A.corte 2ª. explos. = |      | m <sup>2</sup> | A.reat. rachão = |      | m <sup>2</sup> | ESCALA   | CÓDIGO                                      | FOLHA |                    |
| Cota projeto = 292.774 | A.corte 3ª. =         |      | m <sup>2</sup> | A.reat. solo =   |      | m <sup>2</sup> | 1:200    |   | 4     |                    |

4+0.00



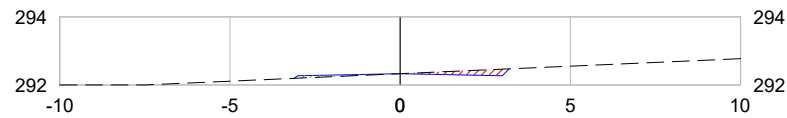
PLATAFORMA ACABADA PTO.  
LADO ESQUERDO DIST.  
COTA

PLATAFORMA ACABADA PTO.  
LADO DIREITO DIST.  
COTA

*[Handwritten Signature]*  
Aurora Tereza Sampaio de Cavalcanti  
ENGENHEIRA CIVIL  
CREA-CE Nº 112879/04

|                |                      |                       |                |                |                  |                |                |         |                                  |       |                    |
|----------------|----------------------|-----------------------|----------------|----------------|------------------|----------------|----------------|---------|----------------------------------|-------|--------------------|
| 4+0.00         | A.corte 1ª. =        | 0.31                  | m <sup>2</sup> | A.aterro =     | 0.11             | m <sup>2</sup> | EMITENTE       | OBJETO: | NOTA DE SERVIÇO DE TERRAPLENAGEM |       | ORGÃO DE APROVAÇÃO |
|                | A.corte 2ª. ripper = |                       | m <sup>2</sup> | A.rsm =        |                  | m <sup>2</sup> |                | LOCAL:  | RUA SDO 04 - NOVA UNIÃO          |       |                    |
| Cota terreno = | 292.332              | A.corte 2ª. explos. = |                | m <sup>2</sup> | A.real. rachão = |                | m <sup>2</sup> | ESCALA  | CÓDIGO                           | FOLHA |                    |
| Cota projeto = | 292.331              | A.corte 3ª. =         |                | m <sup>2</sup> | A.real. solo =   |                | m <sup>2</sup> | 1:200   |                                  | 5     |                    |

4+0.00



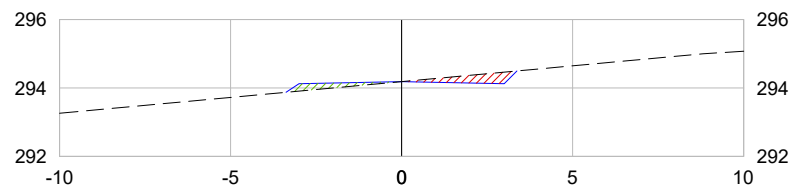
PLATAFORMA ACABADA PTO.  
LADO ESQUERDO DIST.  
COTA

PLATAFORMA ACABADA PTO.  
LADO DIREITO DIST.  
COTA

*[Handwritten Signature]*  
Astoria Tereza Siqueira de Carvalho  
ENGENHEIRA CIVIL  
CRECAE Nº - 41125784

|                |                      |      |                |                       |      |                |                  |         |                                  |       |                    |
|----------------|----------------------|------|----------------|-----------------------|------|----------------|------------------|---------|----------------------------------|-------|--------------------|
| <b>4+0.00</b>  | A.corte 1ª. =        | 0.31 | m <sup>2</sup> | A.aterro =            | 0.11 | m <sup>2</sup> | EMITENTE         | OBJETO: | NOTA DE SERVIÇO DE TERRAPLENAGEM |       | ORGÃO DE APROVAÇÃO |
|                | A.corte 2ª. ripper = |      | m <sup>2</sup> | A.rsm =               |      | m <sup>2</sup> |                  | LOCAL:  |                                  |       |                    |
| Cota terreno = | 292.332              |      |                | A.corte 2ª. explos. = |      | m <sup>2</sup> | A.reat. rachão = | ESCALA  | CÓDIGO                           | FOLHA |                    |
| Cota projeto = | 292.331              |      |                | A.corte 3ª. =         |      | m <sup>2</sup> | A.reat. solo =   | 1:200   |                                  | 6     |                    |

0+0.00



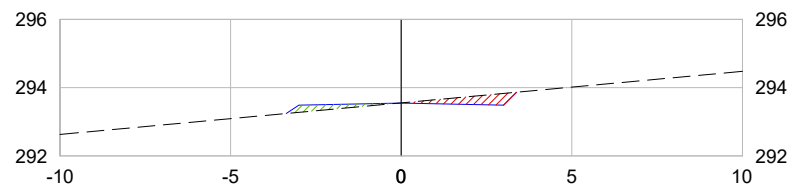
PLATAFORMA ACABADA PTO.  
LADO ESQUERDO DIST.  
COTA

PLATAFORMA ACABADA PTO.  
LADO DIREITO DIST.  
COTA

*[Handwritten Signature]*  
Astonia Trindade Silva  
ENGENHEIRA CIVIL  
CREA-CE Nº 112578/04

|                |                      |                       |    |            |                  |    |          |         |                                  |       |                    |
|----------------|----------------------|-----------------------|----|------------|------------------|----|----------|---------|----------------------------------|-------|--------------------|
| 0+0.00         | A.corte 1ª. =        | 0.57                  | m² | A.aterro = | 0.36             | m² | EMITENTE | OBJETO: | NOTA DE SERVIÇO DE TERRAPLENAGEM |       | ORGÃO DE APROVAÇÃO |
|                | A.corte 2ª. ripper = |                       | m² | A.rsm =    |                  | m² |          | LOCAL:  | RUA SDO 05 - NOVA UNIÃO          |       |                    |
| Cota terreno = | 294.186              | A.corte 2ª. explos. = |    | m²         | A.reat. rachão = |    | m²       | ESCALA  | CÓDIGO                           | FOLHA |                    |
| Cota projeto = | 294.185              | A.corte 3ª. =         |    | m²         | A.reat. solo =   |    | m²       | 1:200   |                                  | 1     |                    |

1+0.00



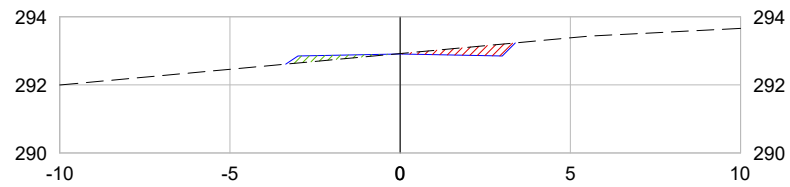
PLATAFORMA ACABADA PTO.  
LADO ESQUERDO DIST.  
COTA

PLATAFORMA ACABADA PTO.  
LADO DIREITO DIST.  
COTA

*[Handwritten Signature]*  
Assinia Tereza Siqueira da Costa  
ENGENHEIRA CIVIL  
CREA-CE Nº - 01185794

|                        |                       |      |                |                  |      |                |          |         |                                  |  |                    |
|------------------------|-----------------------|------|----------------|------------------|------|----------------|----------|---------|----------------------------------|--|--------------------|
| 1+0.00                 | A.corte 1ª. =         | 0.59 | m <sup>2</sup> | A.aterro =       | 0.35 | m <sup>2</sup> | EMITENTE | OBJETO: | NOTA DE SERVIÇO DE TERRAPLENAGEM |  | ORGÃO DE APROVAÇÃO |
|                        | A.corte 2ª. ripper =  |      | m <sup>2</sup> | A.rsm =          |      | m <sup>2</sup> |          | LOCAL:  | RUA SDO 05 - NOVA UNIÃO          |  |                    |
| Cota terreno = 293.553 | A.corte 2ª. explos. = |      | m <sup>2</sup> | A.real. rachão = |      | m <sup>2</sup> | ESCALA   | CÓDIGO  | FOLHA                            |  |                    |
| Cota projeto = 293.547 | A.corte 3ª. =         |      | m <sup>2</sup> | A.real. solo =   |      | m <sup>2</sup> | 1:200    |         | 2                                |  |                    |

2+0.00



PLATAFORMA ACABADA PTO.  
LADO ESQUERDO DIST.  
COTA

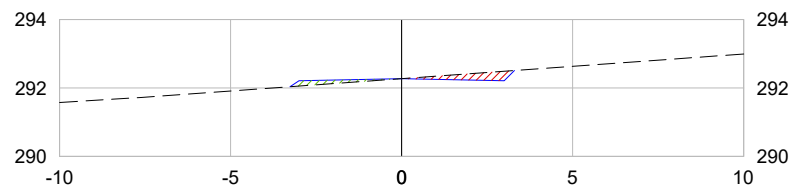
PLATAFORMA ACABADA PTO.  
LADO DIREITO DIST.  
COTA

*[Handwritten Signature]*  
Astonia Travesseiro de Carvalho  
ENGENHEIRA CIVIL  
CREACE Nº - 1112579/BA

|                        |                                      |                                 |                 |   |            |                    |
|------------------------|--------------------------------------|---------------------------------|-----------------|---|------------|--------------------|
| <b>2+0.00</b>          | A.corte 1ª. = 0.61 m <sup>2</sup>    | A.aterro = 0.33 m <sup>2</sup>  | EMITENTE        | OBJETO:<br>NOTA DE SERVIÇO DE TERRAPLENAGEM |            | ORGÃO DE APROVAÇÃO |
|                        | A.corte 2ª. ripper = m <sup>2</sup>  | A.rsm = m <sup>2</sup>          |                 | LOCAL:<br>RUA SDO 05 - NOVA UNIÃO           |            |                    |
| Cota terreno = 292.920 | A.corte 2ª. explos. = m <sup>2</sup> | A.reat. rachão = m <sup>2</sup> | ESCALA<br>1:200 | CÓDIGO                                      | FOLHA<br>3 |                    |
| Cota projeto = 292.909 | A.corte 3ª. = m <sup>2</sup>         | A.reat. solo = m <sup>2</sup>   |                 |   |            |                    |



3+0.00



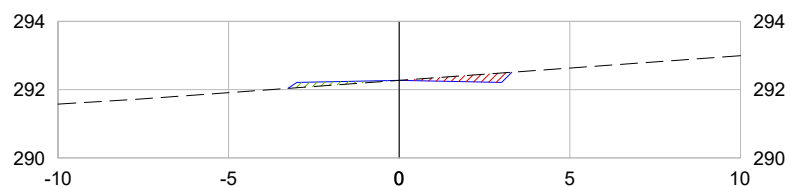
PLATAFORMA ACABADA PTO.  
LADO ESQUERDO DIST.  
COTA

PLATAFORMA ACABADA PTO.  
LADO DIREITO DIST.  
COTA

*[Handwritten Signature]*  
Aurora Tereza Sousa de Cavalcanti  
ENGENHEIRA CIVIL  
CREA/CE Nº 112829/04

|                        |                       |      |    |                  |      |    |          |         |                                  |   |                    |
|------------------------|-----------------------|------|----|------------------|------|----|----------|---------|----------------------------------|---|--------------------|
| 3+0.00                 | A.corte 1ª. =         | 0.46 | m² | A.aterro =       | 0.25 | m² | EMITENTE | OBJETO: | NOTA DE SERVIÇO DE TERRAPLENAGEM |   | ORGÃO DE APROVAÇÃO |
|                        | A.corte 2ª. ripper =  |      | m² | A.rsm =          |      | m² |          | LOCAL:  | RUA SDO 05 - NOVA UNIÃO          |   |                    |
| Cota terreno = 292.272 | A.corte 2ª. explos. = |      | m² | A.reat. rachão = |      | m² | ESCALA   | CÓDIGO  | FOLHA                            | 4 |                    |
| Cota projeto = 292.271 | A.corte 3ª. =         |      | m² | A.reat. solo =   |      | m² |          |         |                                  |   | 1:200              |

3+0.00

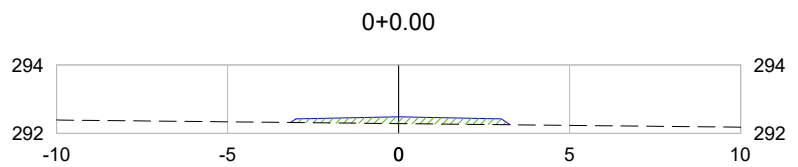


PLATAFORMA ACABADA PTO.  
LADO ESQUERDO DIST.  
COTA

PLATAFORMA ACABADA PTO.  
LADO DIREITO DIST.  
COTA

*Antonia Tereza Sáez de Cavalcanti*  
ENGENHEIRA CIVIL  
CREACE Nº 412579/04

|                |                      |      |                |                       |      |                |                  |         |                                  |       |                    |
|----------------|----------------------|------|----------------|-----------------------|------|----------------|------------------|---------|----------------------------------|-------|--------------------|
| 3+0.00         | A.corte 1ª. =        | 0.46 | m <sup>2</sup> | A.aterro =            | 0.25 | m <sup>2</sup> | EMITENTE         | OBJETO: | NOTA DE SERVIÇO DE TERRAPLENAGEM |       | ORGÃO DE APROVAÇÃO |
|                | A.corte 2ª. ripper = |      | m <sup>2</sup> | A.rsm =               |      | m <sup>2</sup> |                  | LOCAL:  | RUA SDO 05 - NOVA UNIÃO          |       |                    |
| Cota terreno = | 292.272              |      |                | A.corte 2ª. explos. = |      | m <sup>2</sup> | A.real. rachão = |         |                                  |       |                    |
| Cota projeto = | 292.271              |      |                | A.corte 3ª. =         |      | m <sup>2</sup> | A.real. solo =   |         |                                  |       |                    |
|                |                      |      |                |                       |      |                |                  | ESCALA  | CÓDIGO                           | FOLHA |                    |
|                |                      |      |                |                       |      |                |                  | 1:200   |                                  | 5     |                    |



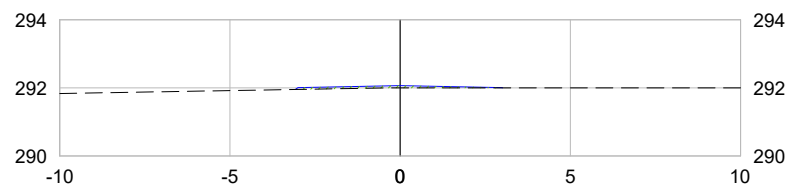
PLATAFORMA ACABADA PTO.  
LADO ESQUERDO DIST.  
COTA

PLATAFORMA ACABADA PTO.  
LADO DIREITO DIST.  
COTA

*[Handwritten Signature]*  
 Antonia Tereza Sequeira da Cruz  
 ENGENHEIRA CIVIL  
 CREA-CE Nº - 011257964

|                |                      |                       |                |                  |      |                |          |         |                                  |  |                    |                         |  |
|----------------|----------------------|-----------------------|----------------|------------------|------|----------------|----------|---------|----------------------------------|--|--------------------|-------------------------|--|
| <b>0+0.00</b>  | A.corte 1ª. =        | 0.00                  | m <sup>2</sup> | A.aterro =       | 1.05 | m <sup>2</sup> | EMITENTE | OBJETO: | NOTA DE SERVIÇO DE TERRAPLENAGEM |  | ORGÃO DE APROVAÇÃO |                         |  |
|                | A.corte 2ª. ripper = |                       | m <sup>2</sup> | A.rsm =          |      | m <sup>2</sup> |          | LOCAL:  |                                  |  |                    | RUA SDO 06 - NOVA UNIÃO |  |
| Cota terreno = | 292.286              | A.corte 2ª. explos. = |                | A.reat. rachão = |      | m <sup>2</sup> |          | ESCALA  |                                  |  |                    |                         |  |
| Cota projeto = | 292.485              | A.corte 3ª. =         |                | A.reat. solo =   |      | m <sup>2</sup> | 1:200    |         | 1                                |  |                    |                         |  |

1+0.00



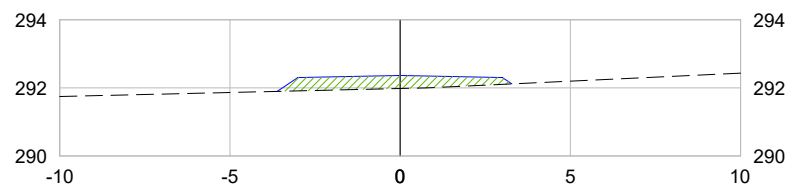
PLATAFORMA ACABADA PTO.  
LADO ESQUERDO DIST.  
COTA

PLATAFORMA ACABADA PTO.  
LADO DIREITO DIST.  
COTA

*[Handwritten Signature]*  
Astonia Trindade Sousa Sá Cavalcanti  
ENGENHEIRA CIVIL  
CREACE Nº - 01125794

|                |                      |      |    |                       |      |    |                  |         |                                  |       |                    |
|----------------|----------------------|------|----|-----------------------|------|----|------------------|---------|----------------------------------|-------|--------------------|
| 1+0.00         | A.corte 1ª. =        | 0.00 | m² | A.aterro =            | 0.28 | m² | EMITENTE         | OBJETO: | NOTA DE SERVIÇO DE TERRAPLENAGEM |       | ORGÃO DE APROVAÇÃO |
|                | A.corte 2ª. ripper = |      | m² | A.rsm =               |      | m² |                  | LOCAL:  | RUA SDO 06 - NOVA UNIÃO          |       |                    |
| Cota terreno = | 292.000              |      |    | A.corte 2ª. explos. = |      | m² | A.reat. rachão = | ESCALA  | CÓDIGO                           | FOLHA |                    |
| Cota projeto = | 292.066              |      |    | A.corte 3ª. =         |      | m² | A.reat. solo =   | 1:200   |                                  | 2     |                    |

2+0.00

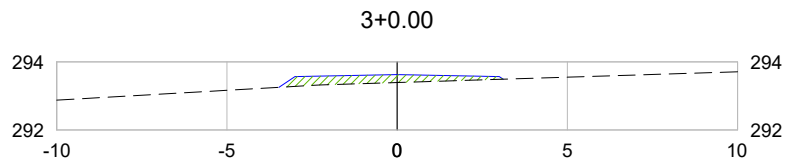


PLATAFORMA ACABADA LADO ESQUERDO PTO. DIST. COTA

PLATAFORMA ACABADA LADO DIREITO PTO. DIST. COTA

*[Handwritten Signature]*  
 Assisla Trindade Sáez de Carvalho  
 ENGENHEIRA CIVIL  
 CREA-CE Nº - 011857964

|                |                      |      |                |                       |      |                |          |         |                                  |       |                    |
|----------------|----------------------|------|----------------|-----------------------|------|----------------|----------|---------|----------------------------------|-------|--------------------|
| <b>2+0.00</b>  | A.corte 1ª. =        | 0.00 | m <sup>2</sup> | A.aterro =            | 2.21 | m <sup>2</sup> | EMITENTE | OBJETO: | NOTA DE SERVIÇO DE TERRAPLENAGEM |       | ORGÃO DE APROVAÇÃO |
|                | A.corte 2ª. ripper = |      | m <sup>2</sup> | A.rsm =               |      | m <sup>2</sup> |          | LOCAL:  |                                  |       |                    |
| Cota terreno = | 291.982              |      |                | A.corte 2ª. explos. = |      | m <sup>2</sup> |          | ESCALA  | CÓDIGO                           | FOLHA |                    |
| Cota projeto = | 292.364              |      |                | A.corte 3ª. =         |      | m <sup>2</sup> |          | 1:200   |                                  | 3     |                    |
|                |                      |      |                | A.reat. rachão =      |      | m <sup>2</sup> |          |         |                                  |       |                    |
|                |                      |      |                | A.reat. solo =        |      | m <sup>2</sup> |          |         |                                  |       |                    |



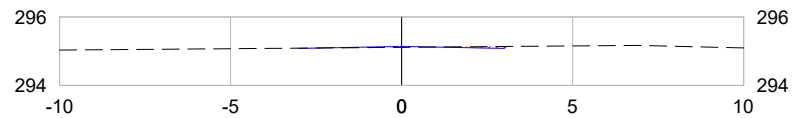
PLATAFORMA ACABADA PTO.  
LADO ESQUERDO DIST.  
COTA

PLATAFORMA ACABADA PTO.  
LADO DIREITO DIST.  
COTA

*Antonia Tereza Soares de Carvalho*  
Antonia Tereza Soares de Carvalho  
ENGENHEIRA CIVIL  
CREA-CE Nº 111879/04

|                        |                                      |                                 |                 |  |            |                    |
|------------------------|--------------------------------------|---------------------------------|-----------------|--|------------|--------------------|
| <b>3+0.00</b>          | A.corte 1ª. = 0.00 m <sup>2</sup>    | A.aterro = 1.30 m <sup>2</sup>  | EMITENTE        | OBJETO:<br><b>NOTA DE SERVIÇO DE TERRAPLENAGEM</b> |            | ORGÃO DE APROVAÇÃO |
|                        | A.corte 2ª. ripper = m <sup>2</sup>  | A.rsm = m <sup>2</sup>          |                 | LOCAL:<br><b>RUA SDO 06 - NOVA UNIÃO</b>           |            |                    |
| Cota terreno = 293.394 | A.corte 2ª. explos. = m <sup>2</sup> | A.reat. rachão = m <sup>2</sup> | ESCALA<br>1:200 | CÓDIGO   | FOLHA<br>4 |                    |
| Cota projeto = 293.627 | A.corte 3ª. = m <sup>2</sup>         | A.reat. solo = m <sup>2</sup>   |                 |  |            |                    |

4+0.00



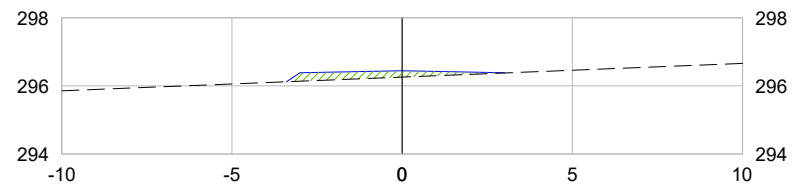
PLATAFORMA ACABADA PTO.  
LADO ESQUERDO DIST.  
COTA

PLATAFORMA ACABADA PTO.  
LADO DIREITO DIST.  
COTA

*[Handwritten Signature]*  
Astonia Trindade de Oliveira  
ENGENHEIRA CIVIL  
CREACE Nº 112578/BA

|                |                      |                       |                |                |                  |                |                |         |                                  |       |                    |
|----------------|----------------------|-----------------------|----------------|----------------|------------------|----------------|----------------|---------|----------------------------------|-------|--------------------|
| <b>4+0.00</b>  | A.corte 1ª. =        | 0.06                  | m <sup>2</sup> | A.aterro =     | 0.05             | m <sup>2</sup> | EMITENTE       | OBJETO: | NOTA DE SERVIÇO DE TERRAPLENAGEM |       | ORGÃO DE APROVAÇÃO |
|                | A.corte 2ª. ripper = |                       | m <sup>2</sup> | A.rsm =        |                  | m <sup>2</sup> |                | LOCAL:  |                                  |       |                    |
| Cota terreno = | 295.113              | A.corte 2ª. explos. = |                | m <sup>2</sup> | A.reat. rachão = |                | m <sup>2</sup> | ESCALA  | CÓDIGO                           | FOLHA |                    |
| Cota projeto = | 295.141              | A.corte 3ª. =         |                | m <sup>2</sup> | A.reat. solo =   |                | m <sup>2</sup> | 1:200   |                                  | 5     |                    |

5+0.00



PLATAFORMA ACABADA PTO.  
LADO ESQUERDO DIST.  
COTA

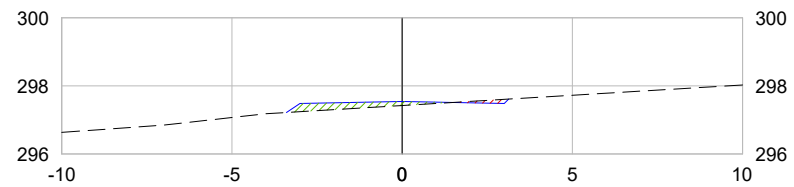
PLATAFORMA ACABADA PTO.  
LADO DIREITO DIST.  
COTA

*[Handwritten Signature]*  
Assisina Tereza Sales de Oliveira  
ENGENHEIRA CIVIL  
CREA-CE Nº - 011257944

|                |                      |      |                |                       |      |                |                  |         |                                  |       |                    |
|----------------|----------------------|------|----------------|-----------------------|------|----------------|------------------|---------|----------------------------------|-------|--------------------|
| 5+0.00         | A.corte 1ª. =        | 0.00 | m <sup>2</sup> | A.aterro =            | 1.00 | m <sup>2</sup> | EMITENTE         | OBJETO: | NOTA DE SERVIÇO DE TERRAPLENAGEM |       | ORGÃO DE APROVAÇÃO |
|                | A.corte 2ª. ripper = |      | m <sup>2</sup> | A.rsm =               |      | m <sup>2</sup> |                  | LOCAL:  | RUA SDO 06 - NOVA UNIÃO          |       |                    |
| Cota terreno = | 296.258              |      |                | A.corte 2ª. explos. = |      | m <sup>2</sup> | A.reat. rachão = | ESCALA  | CÓDIGO                           | FOLHA |                    |
| Cota projeto = | 296.446              |      |                | A.corte 3ª. =         |      | m <sup>2</sup> | A.reat. solo =   | 1:200   |                                  | 6     |                    |



6+0.00



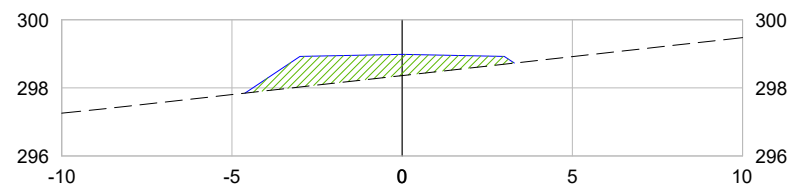
PLATAFORMA ACABADA PTO.  
LADO ESQUERDO DIST.  
COTA

PLATAFORMA ACABADA PTO.  
LADO DIREITO DIST.  
COTA

*[Handwritten Signature]*  
Astonia Trindade de Carvalho  
ENGENHEIRA CIVIL  
CREA-CE Nº 11125784

|                        |                                      |                                 |                 |   |            |                    |
|------------------------|--------------------------------------|---------------------------------|-----------------|---|------------|--------------------|
| 6+0.00                 | A.corte 1ª. = 0.10 m <sup>2</sup>    | A.aterro = 0.68 m <sup>2</sup>  | EMITENTE        | OBJETO:<br>NOTA DE SERVIÇO DE TERRAPLENAGEM |            | ORGÃO DE APROVAÇÃO |
|                        | A.corte 2ª. ripper = m <sup>2</sup>  | A.rsm = m <sup>2</sup>          |                 | LOCAL:<br>RUA SDO 06 - NOVA UNIÃO           |            |                    |
| Cota terreno = 297.423 | A.corte 2ª. explos. = m <sup>2</sup> | A.reat. rachão = m <sup>2</sup> | ESCALA<br>1:200 | CÓDIGO                                      | FOLHA<br>7 |                    |
| Cota projeto = 297.542 | A.corte 3ª. = m <sup>2</sup>         | A.reat. solo = m <sup>2</sup>   |                 |   |            |                    |

7+0.00



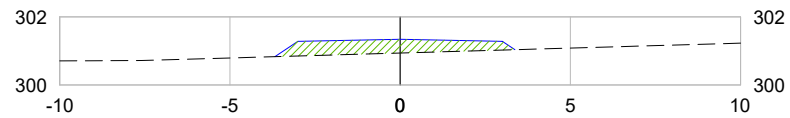
PLATAFORMA ACABADA PTO.  
LADO ESQUERDO DIST.  
COTA

PLATAFORMA ACABADA PTO.  
LADO DIREITO DIST.  
COTA

*[Handwritten Signature]*  
Astonia Trindade Sáez de Oliveira  
ENGENHEIRA CIVIL  
CREACE Nº 412519/BA

|                |                      |      |    |                       |      |    |                  |         |                                  |       |                    |
|----------------|----------------------|------|----|-----------------------|------|----|------------------|---------|----------------------------------|-------|--------------------|
| <b>7+0.00</b>  | A.corte 1ª. =        | 0.00 | m² | A.aterro =            | 4.32 | m² | EMITENTE         | OBJETO: | NOTA DE SERVIÇO DE TERRAPLENAGEM |       | ORGÃO DE APROVAÇÃO |
|                | A.corte 2ª. ripper = |      | m² | A.rsm =               |      | m² |                  | LOCAL:  | RUA SDO 06 - NOVA UNIÃO          |       |                    |
| Cota terreno = | 298.361              |      |    | A.corte 2ª. explos. = |      | m² | A.reat. rachão = | ESCALA  | CÓDIGO                           | FOLHA |                    |
| Cota projeto = | 298.984              |      |    | A.corte 3ª. =         |      | m² | A.reat. solo =   | 1:200   |                                  | 8     |                    |

8+0.00



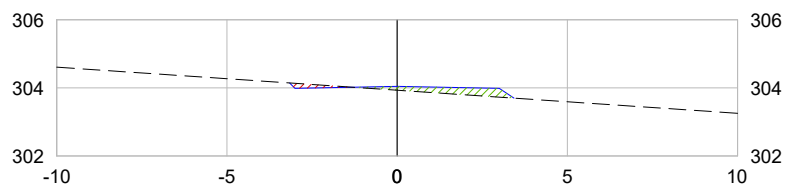
PLATAFORMA ACABADA PTO.  
LADO ESQUERDO DIST.  
COTA

PLATAFORMA ACABADA PTO.  
LADO DIREITO DIST.  
COTA

*[Handwritten Signature]*  
Astonia Trindade Sáez de Carvalho  
ENGENHEIRA CIVIL  
CREA-CE Nº - 11125794

|                        |                       |      |    |                  |      |    |          |         |                                  |       |                    |
|------------------------|-----------------------|------|----|------------------|------|----|----------|---------|----------------------------------|-------|--------------------|
| 8+0.00                 | A.corte 1ª. =         | 0.00 | m² | A.aterro =       | 2.44 | m² | EMITENTE | OBJETO: | NOTA DE SERVIÇO DE TERRAPLENAGEM |       | ORGÃO DE APROVAÇÃO |
|                        | A.corte 2ª. ripper =  |      | m² | A.rsm =          |      | m² |          | LOCAL:  | RUA SDO 06 - NOVA UNIÃO          |       |                    |
| Cota terreno = 300.938 | A.corte 2ª. explos. = |      | m² | A.reat. rachão = |      | m² |          | ESCALA  | CÓDIGO                           | FOLHA |                    |
| Cota projeto = 301.342 | A.corte 3ª. =         |      | m² | A.reat. solo =   |      | m² |          | 1:200   |                                  | 9     |                    |

9+0.00



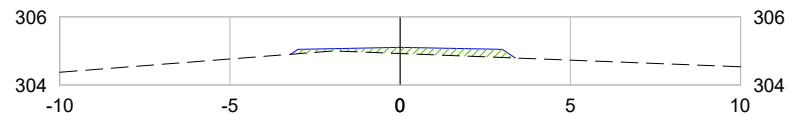
PLATAFORMA ACABADA PTO.  
LADO ESQUERDO DIST.  
COTA

PLATAFORMA ACABADA PTO.  
LADO DIREITO DIST.  
COTA

*Antonia Tereza Sáez de Cruz*  
ENGENHEIRA CIVIL  
CREACE Nº - 11125794

|                        |                                      |                                 |                 |   |             |                    |
|------------------------|--------------------------------------|---------------------------------|-----------------|---|-------------|--------------------|
| 9+0.00                 | A.corte 1ª. = 0.14 m <sup>2</sup>    | A.aterro = 0.69 m <sup>2</sup>  | EMITENTE        | OBJETO:<br>NOTA DE SERVIÇO DE TERRAPLENAGEM |             | ORGÃO DE APROVAÇÃO |
|                        | A.corte 2ª. ripper = m <sup>2</sup>  | A.rsm = m <sup>2</sup>          |                 | LOCAL:<br>RUA SDO 06 - NOVA UNIÃO           |             |                    |
| Cota terreno = 303.931 | A.corte 2ª. explos. = m <sup>2</sup> | A.reat. rachão = m <sup>2</sup> | ESCALA<br>1:200 | CÓDIGO                                      | FOLHA<br>10 |                    |
| Cota projeto = 304.046 | A.corte 3ª. = m <sup>2</sup>         | A.reat. solo = m <sup>2</sup>   |                 |   |             |                    |

10+0.00



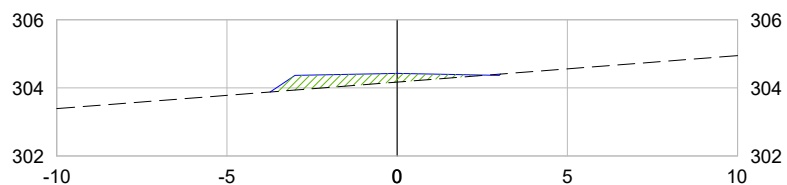
PLATAFORMA ACABADA PTO.  
LADO ESQUERDO DIST.  
COTA

PLATAFORMA ACABADA PTO.  
LADO DIREITO DIST.  
COTA

*[Handwritten Signature]*  
Astonia Trindade de Sá Cavalcanti  
ENGENHEIRA CIVIL  
CREA-CE Nº 41125794

|                        |                                      |                                 |          |   |        |                    |
|------------------------|--------------------------------------|---------------------------------|----------|---|--------|--------------------|
| 10+0.00                | A.corte 1ª. = 0.00 m <sup>2</sup>    | A.aterro = 1.04 m <sup>2</sup>  | EMITENTE | OBJETO:<br>NOTA DE SERVIÇO DE TERRAPLENAGEM |        | ORGÃO DE APROVAÇÃO |
|                        | A.corte 2ª. ripper = m <sup>2</sup>  | A.rsm = m <sup>2</sup>          |          | LOCAL:<br>RUA SDO 06 - NOVA UNIÃO           |        |                    |
| Cota terreno = 304.924 | A.corte 2ª. explos. = m <sup>2</sup> | A.reat. rachão = m <sup>2</sup> |          | ESCALA                                      | CÓDIGO | FOLHA              |
| Cota projeto = 305.106 | A.corte 3ª. = m <sup>2</sup>         | A.reat. solo = m <sup>2</sup>   |          | 1:200                                       |        | 11                 |

11+0.00



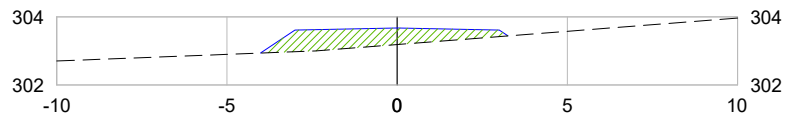
PLATAFORMA ACABADA LADO ESQUERDO PTO. DIST. COTA

PLATAFORMA ACABADA LADO DIREITO PTO. DIST. COTA

*[Handwritten Signature]*  
 Antonia Tereza Sales de Carvalho  
 ENGENHEIRA CIVIL  
 CREA-CE Nº 01125794

|                        |                       |      |                |                  |      |                |          |         |                                  |       |                    |
|------------------------|-----------------------|------|----------------|------------------|------|----------------|----------|---------|----------------------------------|-------|--------------------|
| 11+0.00                | A.corte 1ª. =         | 0.01 | m <sup>2</sup> | A.aterro =       | 1.53 | m <sup>2</sup> | EMITENTE | OBJETO: | NOTA DE SERVIÇO DE TERRAPLENAGEM |       | ORGÃO DE APROVAÇÃO |
|                        | A.corte 2ª. ripper =  |      | m <sup>2</sup> | A.rsm =          |      | m <sup>2</sup> |          | LOCAL:  | RUA SDO 06 - NOVA UNIÃO          |       |                    |
| Cota terreno = 304.170 | A.corte 2ª. explos. = |      | m <sup>2</sup> | A.reat. rachão = |      | m <sup>2</sup> |          | ESCALA  | CÓDIGO                           | FOLHA |                    |
| Cota projeto = 304.427 | A.corte 3ª. =         |      | m <sup>2</sup> | A.reat. solo =   |      | m <sup>2</sup> |          | 1:200   |                                  | 12    |                    |

12+0.00



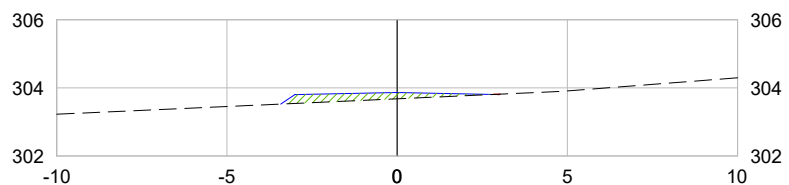
PLATAFORMA ACABADA PTO.  
LADO ESQUERDO DIST.  
COTA

PLATAFORMA ACABADA PTO.  
LADO DIREITO DIST.  
COTA

*[Handwritten Signature]*  
Antonia Tereza Sales de Carvalho  
ENGENHEIRA CIVIL  
CREACE Nº - 412519/04

|                |                      |      |                |                       |      |                |          |         |                                  |       |                    |
|----------------|----------------------|------|----------------|-----------------------|------|----------------|----------|---------|----------------------------------|-------|--------------------|
| 12+0.00        | A.corte 1ª. =        | 0.00 | m <sup>2</sup> | A.aterro =            | 3.07 | m <sup>2</sup> | EMITENTE | OBJETO: | NOTA DE SERVIÇO DE TERRAPLENAGEM |       | ORGÃO DE APROVAÇÃO |
|                | A.corte 2ª. ripper = |      | m <sup>2</sup> | A.rsm =               |      | m <sup>2</sup> |          | LOCAL:  | RUA SDO 06 - NOVA UNIÃO          |       |                    |
| Cota terreno = | 303.187              |      |                | A.corte 2ª. explos. = |      | m <sup>2</sup> |          | ESCALA  | CÓDIGO                           | FOLHA |                    |
| Cota projeto = | 303.673              |      |                | A.corte 3ª. =         |      | m <sup>2</sup> |          | 1:200   |                                  | 13    |                    |
|                |                      |      |                | A.reat. rachão =      |      | m <sup>2</sup> |          |         |                                  |       |                    |
|                |                      |      |                | A.reat. solo =        |      | m <sup>2</sup> |          |         |                                  |       |                    |

13+0.00



PLATAFORMA ACABADA PTO.  
LADO ESQUERDO DIST.  
COTA

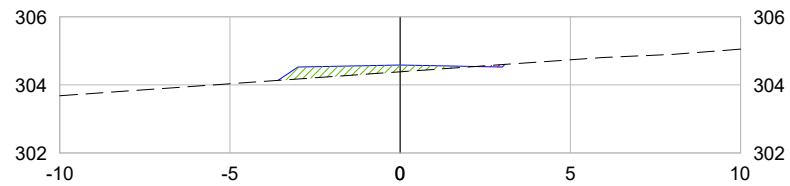
PLATAFORMA ACABADA PTO.  
LADO DIREITO DIST.  
COTA

*[Handwritten Signature]*  
Antonia Tereza Sales de Cavalcanti  
ENGENHEIRA CIVIL  
CREACE Nº. 112127/04

|                        |                                      |                                 |                 |   |             |                    |
|------------------------|--------------------------------------|---------------------------------|-----------------|---|-------------|--------------------|
| 13+0.00                | A.corte 1ª. = 0.00 m <sup>2</sup>    | A.aterro = 0.98 m <sup>2</sup>  | EMITENTE        | OBJETO:<br>NOTA DE SERVIÇO DE TERRAPLENAGEM |             | ORGÃO DE APROVAÇÃO |
|                        | A.corte 2ª. ripper = m <sup>2</sup>  | A.rsm = m <sup>2</sup>          |                 | LOCAL:<br>RUA SDO 06 - NOVA UNIÃO           |             |                    |
| Cota terreno = 303.679 | A.corte 2ª. explos. = m <sup>2</sup> | A.reat. rachão = m <sup>2</sup> | ESCALA<br>1:200 | CÓDIGO                                      | FOLHA<br>14 |                    |
| Cota projeto = 303.863 | A.corte 3ª. = m <sup>2</sup>         | A.reat. solo = m <sup>2</sup>   |                 |   |             |                    |



13+15.00



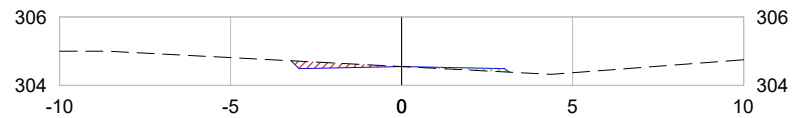
PLATAFORMA ACABADA PTO.  
LADO ESQUERDO DIST.  
COTA

PLATAFORMA ACABADA PTO.  
LADO DIREITO DIST.  
COTA

*Antonia Tereza Sáez de Oliveira*  
ENGENHEIRA CIVIL  
CREA-CE Nº - 01125794

|                        |                       |      |                |                  |      |                |          |         |                                  |       |                    |
|------------------------|-----------------------|------|----------------|------------------|------|----------------|----------|---------|----------------------------------|-------|--------------------|
| 13+15.00               | A.corte 1ª. =         | 0.03 | m <sup>2</sup> | A.aterro =       | 1.15 | m <sup>2</sup> | EMITENTE | OBJETO: | NOTA DE SERVIÇO DE TERRAPLENAGEM |       | ORGÃO DE APROVAÇÃO |
|                        | A.corte 2ª. ripper =  |      | m <sup>2</sup> | A.rsm =          |      | m <sup>2</sup> |          | LOCAL:  | RUA SDO 06 - NOVA UNIÃO          |       |                    |
| Cota terreno = 304.385 | A.corte 2ª. explos. = |      | m <sup>2</sup> | A.reat. rachão = |      | m <sup>2</sup> |          | ESCALA  | CÓDIGO                           | FOLHA |                    |
| Cota projeto = 304.584 | A.corte 3ª. =         |      | m <sup>2</sup> | A.reat. solo =   |      | m <sup>2</sup> |          | 1:200   |                                  | 15    |                    |

0+0.00

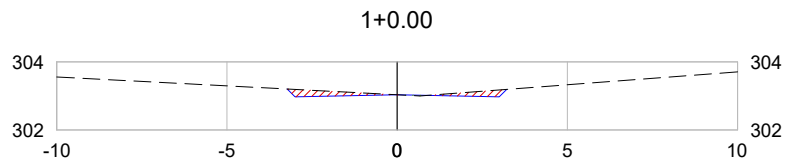


PLATAFORMA ACABADA PTO.  
LADO ESQUERDO DIST.  
COTA

PLATAFORMA ACABADA PTO.  
LADO DIREITO DIST.  
COTA

*[Handwritten Signature]*  
Astonia Trindade Sá Cavalcante  
ENGENHEIRA CIVIL  
CREA-CE 17-112571/14

|                        |                       |      |                |                  |      |                |          |         |                                  |   |                    |
|------------------------|-----------------------|------|----------------|------------------|------|----------------|----------|---------|----------------------------------|---|--------------------|
| 0+0.00                 | A.corte 1ª. =         | 0.35 | m <sup>2</sup> | A.aterro =       | 0.15 | m <sup>2</sup> | EMITENTE | OBJETO: | NOTA DE SERVIÇO DE TERRAPLENAGEM |   | ORGÃO DE APROVAÇÃO |
|                        | A.corte 2ª. ripper =  |      | m <sup>2</sup> | A.rsm =          |      | m <sup>2</sup> |          | LOCAL:  | RUA SDO 07 - NOVA UNIÃO          |   |                    |
| Cota terreno = 304.551 | A.corte 2ª. explos. = |      | m <sup>2</sup> | A.reat. rachão = |      | m <sup>2</sup> | ESCALA   | CÓDIGO  | FOLHA                            | 1 |                    |
| Cota projeto = 304.550 | A.corte 3ª. =         |      | m <sup>2</sup> | A.reat. solo =   |      | m <sup>2</sup> |          |         |                                  |   |                    |



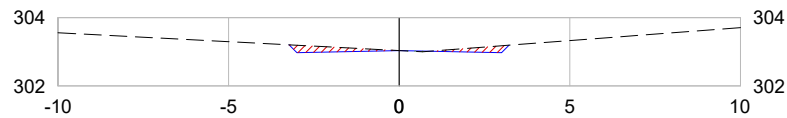
PLATAFORMA ACABADA PTO.  
LADO ESQUERDO DIST.  
COTA

PLATAFORMA ACABADA PTO.  
LADO DIREITO DIST.  
COTA

*Antonia Tereza Sáez de Cavalcanti*  
ENGENHEIRA CIVIL  
CREA-CE Nº 112579/04

|                        |                                      |                                 |                 |  |            |                    |
|------------------------|--------------------------------------|---------------------------------|-----------------|--|------------|--------------------|
| <b>1+0.00</b>          | A.corte 1ª. = 0.59 m <sup>2</sup>    | A.aterro = 0.01 m <sup>2</sup>  | EMITENTE        | OBJETO:<br><b>NOTA DE SERVIÇO DE TERRAPLENAGEM</b> |            | ORGÃO DE APROVAÇÃO |
|                        | A.corte 2ª. ripper = m <sup>2</sup>  | A.rsm = m <sup>2</sup>          |                 | LOCAL:<br><b>RUA SDO 07 - NOVA UNIÃO</b>           |            |                    |
| Cota terreno = 303.034 | A.corte 2ª. explos. = m <sup>2</sup> | A.reat. rachão = m <sup>2</sup> | ESCALA<br>1:200 | CÓDIGO   | FOLHA<br>2 |                    |
| Cota projeto = 303.033 | A.corte 3ª. = m <sup>2</sup>         | A.reat. solo = m <sup>2</sup>   |                 |  |            |                    |

1+0.00

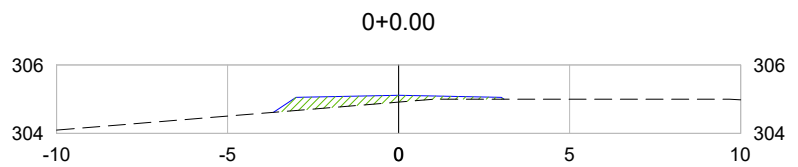


PLATAFORMA ACABADA PTO.  
LADO ESQUERDO DIST.  
COTA

PLATAFORMA ACABADA PTO.  
LADO DIREITO DIST.  
COTA

*[Handwritten Signature]*  
Astonia Trindade Sousa de Cavalcanti  
ENGENHEIRA CIVIL  
CREA-CE Nº 112857/04

|                        |                       |      |                |                  |      |                |                        |         |                                  |       |                    |
|------------------------|-----------------------|------|----------------|------------------|------|----------------|------------------------|---------|----------------------------------|-------|--------------------|
| 1+0.00                 | A.corte 1ª. =         | 0.59 | m <sup>2</sup> | A.aterro =       | 0.01 | m <sup>2</sup> | EMITENTE               | OBJETO: | NOTA DE SERVIÇO DE TERRAPLENAGEM |       | ORGÃO DE APROVAÇÃO |
|                        | A.corte 2ª. ripper =  |      | m <sup>2</sup> | A.rsm =          |      | m <sup>2</sup> |                        | LOCAL:  | RUA SDO 07 - NOVA UNIÃO          |       |                    |
| Cota terreno = 303.034 | A.corte 2ª. explos. = |      | m <sup>2</sup> | A.real. rachão = |      | m <sup>2</sup> | Cota projeto = 303.033 | ESCALA  | CÓDIGO                           | FOLHA |                    |
|                        | A.corte 3ª. =         |      | m <sup>2</sup> | A.real. solo =   |      | m <sup>2</sup> |                        | 1:200   |                                  | 3     |                    |

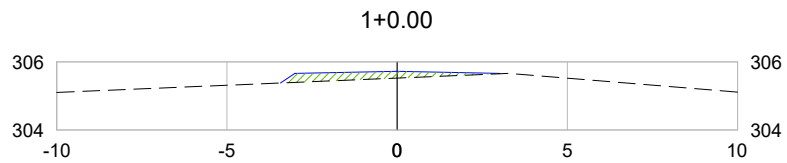


PLATAFORMA ACABADA PTO.  
LADO ESQUERDO DIST.  
COTA

PLATAFORMA ACABADA PTO.  
LADO DIREITO DIST.  
COTA

*[Handwritten Signature]*  
Astonia Trigo Siqueira da Conceição  
ENGENHEIRA CIVIL  
CREA-CE Nº. 01125794

|                        |                       |      |                |                  |      |                |          |         |                                  |  |                    |                         |  |
|------------------------|-----------------------|------|----------------|------------------|------|----------------|----------|---------|----------------------------------|--|--------------------|-------------------------|--|
| <b>0+0.00</b>          | A.corte 1ª. =         | 0.00 | m <sup>2</sup> | A.aterro =       | 1.30 | m <sup>2</sup> | EMITENTE | OBJETO: | NOTA DE SERVIÇO DE TERRAPLENAGEM |  | ORGÃO DE APROVAÇÃO |                         |  |
|                        | A.corte 2ª. ripper =  |      | m <sup>2</sup> | A.rsm =          |      | m <sup>2</sup> |          | LOCAL:  |                                  |  |                    | RUA SDO 08 - NOVA UNIÃO |  |
| Cota terreno = 304.914 | A.corte 2ª. explos. = |      | m <sup>2</sup> | A.reat. rachão = |      | m <sup>2</sup> |          | ESCALA  |                                  |  |                    |                         |  |
| Cota projeto = 305.113 | A.corte 3ª. =         |      | m <sup>2</sup> | A.reat. solo =   |      | m <sup>2</sup> | 1:200    |         | 1                                |  |                    |                         |  |



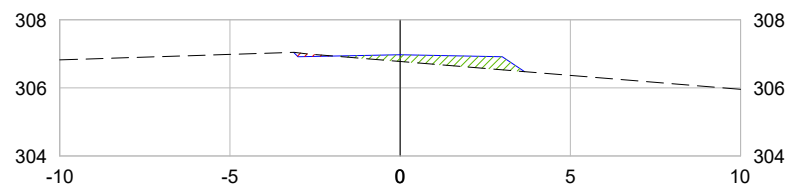
PLATAFORMA ACABADA PTO.  
LADO ESQUERDO DIST.  
COTA

PLATAFORMA ACABADA PTO.  
LADO DIREITO DIST.  
COTA

*[Handwritten Signature]*  
Antonia Tereza Sales de Carvalho  
ENGENHEIRA CIVIL  
CREACE Nº - 412519/4

|                        |                                      |                                 |                 |  |            |                    |
|------------------------|--------------------------------------|---------------------------------|-----------------|--|------------|--------------------|
| <b>1+0.00</b>          | A.corte 1ª. = 0.00 m <sup>2</sup>    | A.aterro = 1.07 m <sup>2</sup>  | EMITENTE        | OBJETO:<br><b>NOTA DE SERVIÇO DE TERRAPLENAGEM</b> |            | ORGÃO DE APROVAÇÃO |
|                        | A.corte 2ª. ripper = m <sup>2</sup>  | A.rsm = m <sup>2</sup>          |                 | LOCAL:<br><b>RUA SDO 08 - NOVA UNIÃO</b>           |            |                    |
| Cota terreno = 305.524 | A.corte 2ª. explos. = m <sup>2</sup> | A.reat. rachão = m <sup>2</sup> | ESCALA<br>1:200 | CÓDIGO   | FOLHA<br>2 |                    |
| Cota projeto = 305.723 | A.corte 3ª. = m <sup>2</sup>         | A.reat. solo = m <sup>2</sup>   |                 |  |            |                    |

2+0.00



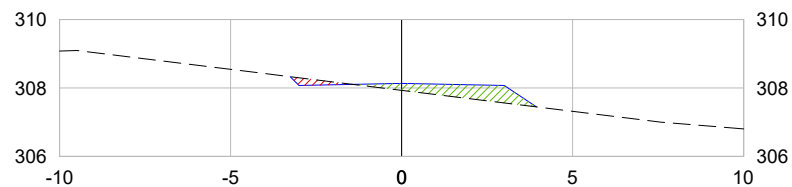
PLATAFORMA ACABADA PTO.  
LADO ESQUERDO DIST.  
COTA

PLATAFORMA ACABADA PTO.  
LADO DIREITO DIST.  
COTA

*[Handwritten Signature]*  
Antônia Tereza Siqueira de Cavalcanti  
ENGENHEIRA CIVIL  
CREA-CE Nº. 111257/04

|                        |                                      |                                 |                 |   |            |                    |
|------------------------|--------------------------------------|---------------------------------|-----------------|---|------------|--------------------|
| 2+0.00                 | A.corte 1ª. = 0.06 m <sup>2</sup>    | A.aterro = 1.20 m <sup>2</sup>  | EMITENTE        | OBJETO:<br>NOTA DE SERVIÇO DE TERRAPLENAGEM |            | ORGÃO DE APROVAÇÃO |
|                        | A.corte 2ª. ripper = m <sup>2</sup>  | A.rsm = m <sup>2</sup>          |                 | LOCAL:<br>RUA SDO 08 - NOVA UNIÃO           |            |                    |
| Cota terreno = 306.776 | A.corte 2ª. explos. = m <sup>2</sup> | A.reat. rachão = m <sup>2</sup> | ESCALA<br>1:200 | CÓDIGO                                      | FOLHA<br>3 |                    |
| Cota projeto = 306.975 | A.corte 3ª. = m <sup>2</sup>         | A.reat. solo = m <sup>2</sup>   |                 |   |            |                    |

3+0.00



PLATAFORMA ACABADA PTO.  
LADO ESQUERDO DIST.  
COTA

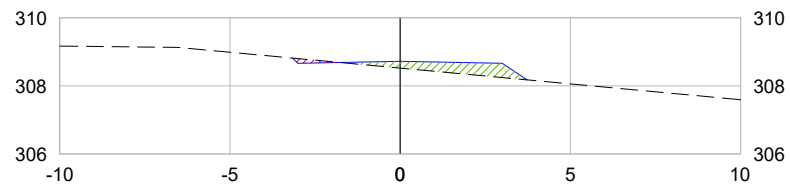
PLATAFORMA ACABADA PTO.  
LADO DIREITO DIST.  
COTA

*[Handwritten Signature]*  
Astonia Trindade Sáez de Oliveira  
ENGENHEIRA CIVIL  
CREA-CE Nº - 11125794

|                        |                       |      |                |                  |      |                |          |   |       |                    |
|------------------------|-----------------------|------|----------------|------------------|------|----------------|----------|---|-------|--------------------|
| <b>3+0.00</b>          | A.corte 1ª. =         | 0.21 | m <sup>2</sup> | A.aterro =       | 1.45 | m <sup>2</sup> | EMITENTE | OBJETO:<br>NOTA DE SERVIÇO DE TERRAPLENAGEM |       | ORGÃO DE APROVAÇÃO |
|                        | A.corte 2ª. ripper =  |      | m <sup>2</sup> | A.rsm =          |      | m <sup>2</sup> |          | LOCAL:<br>RUA SDO 08 - NOVA UNIÃO           |       |                    |
| Cota terreno = 307.931 | A.corte 2ª. explos. = |      | m <sup>2</sup> | A.reat. rachão = |      | m <sup>2</sup> | ESCALA   | CÓDIGO                                      | FOLHA |                    |
| Cota projeto = 308.133 | A.corte 3ª. =         |      | m <sup>2</sup> | A.reat. solo =   |      | m <sup>2</sup> | 1:200    |   | 4     |                    |



4+0.00



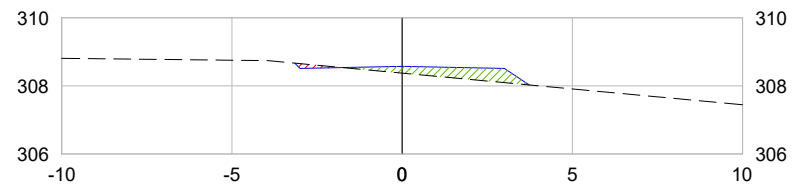
PLATAFORMA ACABADA PTO.  
LADO ESQUERDO DIST.  
COTA

PLATAFORMA ACABADA PTO.  
LADO DIREITO DIST.  
COTA

*Antonia Tereza Soares da Cruz*  
ENGENHEIRA CIVIL  
CREA-CE Nº 111857944

|                        |                                      |                                 |                 |   |            |                    |
|------------------------|--------------------------------------|---------------------------------|-----------------|---|------------|--------------------|
| <b>4+0.00</b>          | A.corte 1ª. = 0.10 m <sup>2</sup>    | A.aterro = 1.25 m <sup>2</sup>  | EMITENTE        | OBJETO:<br>NOTA DE SERVIÇO DE TERRAPLENAGEM |            | ORGÃO DE APROVAÇÃO |
|                        | A.corte 2ª. ripper = m <sup>2</sup>  | A.rsm = m <sup>2</sup>          |                 | LOCAL:<br>RUA SDO 08 - NOVA UNIÃO           |            |                    |
| Cota terreno = 308.523 | A.corte 2ª. explos. = m <sup>2</sup> | A.reat. rachão = m <sup>2</sup> | ESCALA<br>1:200 | CÓDIGO                                      | FOLHA<br>5 |                    |
| Cota projeto = 308.722 | A.corte 3ª. = m <sup>2</sup>         | A.reat. solo = m <sup>2</sup>   |                 |   |            |                    |

4+5.00



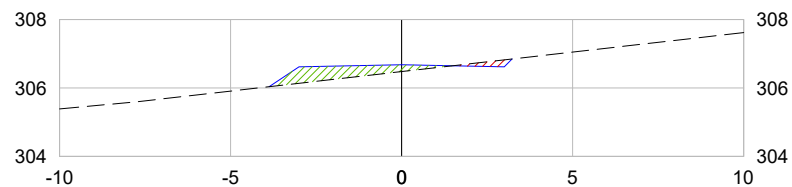
PLATAFORMA ACABADA PTO.  
LADO ESQUERDO DIST.  
COTA

PLATAFORMA ACABADA PTO.  
LADO DIREITO DIST.  
COTA

*[Handwritten Signature]*  
Assonia Trindade Sáez Sáez  
ENGENHEIRA CIVIL  
CREACE Nº - 411257194

|                        |                                      |                                 |                               |   |        |                    |
|------------------------|--------------------------------------|---------------------------------|-------------------------------|---|--------|--------------------|
| 4+5.00                 | A.corte 1ª. = 0.10 m <sup>2</sup>    | A.aterro = 1.25 m <sup>2</sup>  | EMITENTE                      | OBJETO:<br>NOTA DE SERVIÇO DE TERRAPLENAGEM |        | ORGÃO DE APROVAÇÃO |
|                        | A.corte 2ª. ripper = m <sup>2</sup>  | A.rsm = m <sup>2</sup>          |                               | LOCAL:<br>RUA SDO 08 - NOVA UNIÃO           |        |                    |
| Cota terreno = 308.375 | A.corte 2ª. explos. = m <sup>2</sup> | A.reat. rachão = m <sup>2</sup> | A.reat. solo = m <sup>2</sup> | ESCALA<br>1:200                             | CÓDIGO | FOLHA<br>6         |
| Cota projeto = 308.574 | A.corte 3ª. = m <sup>2</sup>         |                                 |                               |   |        |                    |

0+0.00



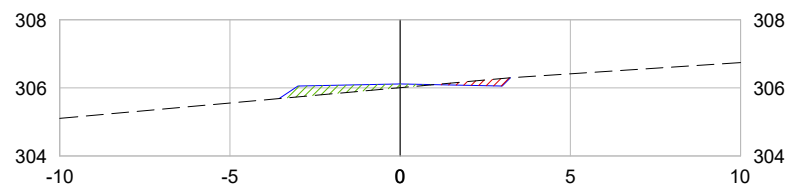
PLATAFORMA ACABADA PTO.  
LADO ESQUERDO DIST.  
COTA

PLATAFORMA ACABADA PTO.  
LADO DIREITO DIST.  
COTA

*[Handwritten Signature]*  
Astonia Trindade Sáez de Carvalho  
ENGENHEIRA CIVIL  
CREACE Nº-41125194

|                        |                       |      |    |                  |      |    |          |         |                                  |   |                    |
|------------------------|-----------------------|------|----|------------------|------|----|----------|---------|----------------------------------|---|--------------------|
| 0+0.00                 | A.corte 1ª. =         | 0.18 | m² | A.aterro =       | 1.38 | m² | EMITENTE | OBJETO: | NOTA DE SERVIÇO DE TERRAPLENAGEM |   | ORGÃO DE APROVAÇÃO |
|                        | A.corte 2ª. ripper =  |      | m² | A.rsm =          |      | m² |          | LOCAL:  | RUA SDO 09 - NOVA UNIÃO          |   |                    |
| Cota terreno = 306.479 | A.corte 2ª. explos. = |      | m² | A.reat. rachão = |      | m² | ESCALA   | CÓDIGO  | FOLHA                            | 1 |                    |
| Cota projeto = 306.678 | A.corte 3ª. =         |      | m² | A.reat. solo =   |      | m² |          |         |                                  |   | 1:200              |

1+0.00



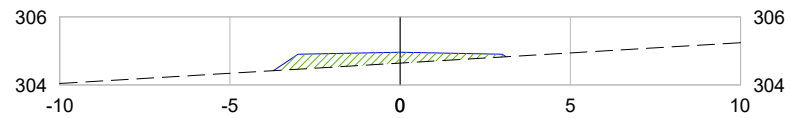
PLATAFORMA ACABADA PTO.  
LADO ESQUERDO DIST.  
COTA

PLATAFORMA ACABADA PTO.  
LADO DIREITO DIST.  
COTA

*[Handwritten Signature]*  
Astonia Trigo Sousa de Carvalho  
ENGENHEIRA CIVIL  
CREA-CE Nº 41125784

|                        |                                      |                                 |                 |   |            |                    |
|------------------------|--------------------------------------|---------------------------------|-----------------|---|------------|--------------------|
| <b>1+0.00</b>          | A.corte 1ª. = 0.25 m <sup>2</sup>    | A.aterro = 0.78 m <sup>2</sup>  | EMITENTE        | OBJETO:<br>NOTA DE SERVIÇO DE TERRAPLENAGEM |            | ORGÃO DE APROVAÇÃO |
|                        | A.corte 2ª. ripper = m <sup>2</sup>  | A.rsm = m <sup>2</sup>          |                 | LOCAL:<br>RUA SDO 09 - NOVA UNIÃO           |            |                    |
| Cota terreno = 306.006 | A.corte 2ª. explos. = m <sup>2</sup> | A.reat. rachão = m <sup>2</sup> | ESCALA<br>1:200 | CÓDIGO                                      | FOLHA<br>2 |                    |
| Cota projeto = 306.115 | A.corte 3ª. = m <sup>2</sup>         | A.reat. solo = m <sup>2</sup>   |                 |   |            |                    |

2+0.00



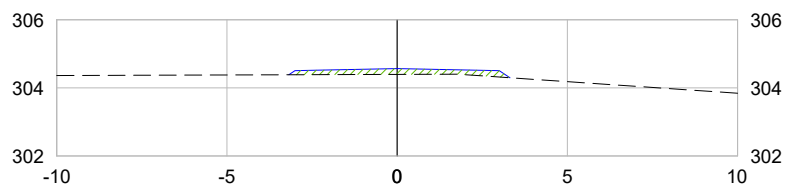
PLATAFORMA ACABADA PTO.  
LADO ESQUERDO DIST.  
COTA

PLATAFORMA ACABADA PTO.  
LADO DIREITO DIST.  
COTA

*Antonia Trindade Sá Cavalcanti*  
ENGENHEIRA CIVIL  
CREACE Nº. 412579/04

|                        |                       |      |    |                  |      |    |          |         |                                  |       |                    |
|------------------------|-----------------------|------|----|------------------|------|----|----------|---------|----------------------------------|-------|--------------------|
| 2+0.00                 | A.corte 1ª. =         | 0.00 | m² | A.aterro =       | 1.90 | m² | EMITENTE | OBJETO: | NOTA DE SERVIÇO DE TERRAPLENAGEM |       | ORGÃO DE APROVAÇÃO |
|                        | A.corte 2ª. ripper =  |      | m² | A.rsm =          |      | m² |          | LOCAL:  | RUA SDO 09 - NOVA UNIÃO          |       |                    |
| Cota terreno = 304.642 | A.corte 2ª. explos. = |      | m² | A.reat. rachão = |      | m² |          | ESCALA  | CÓDIGO                           | FOLHA |                    |
| Cota projeto = 304.962 | A.corte 3ª. =         |      | m² | A.reat. solo =   |      | m² |          | 1:200   |                                  | 3     |                    |

3+0.00



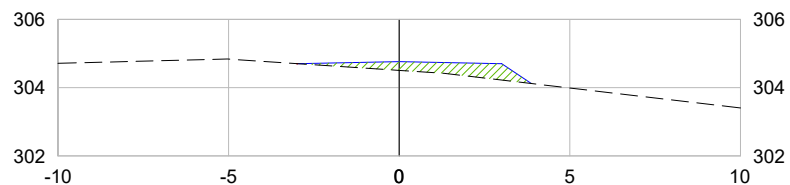
PLATAFORMA ACABADA PTO.  
LADO ESQUERDO DIST.  
COTA

PLATAFORMA ACABADA PTO.  
LADO DIREITO DIST.  
COTA

*[Handwritten Signature]*  
Astonia Trindade de Oliveira  
ENGENHEIRA CIVIL  
CREA-CE Nº. 11125784

|                        |                                      |                                 |                 |   |            |                    |
|------------------------|--------------------------------------|---------------------------------|-----------------|---|------------|--------------------|
| <b>3+0.00</b>          | A.corte 1ª. = 0.00 m <sup>2</sup>    | A.aterro = 0.93 m <sup>2</sup>  | EMITENTE        | OBJETO:<br>NOTA DE SERVIÇO DE TERRAPLENAGEM |            | ORGÃO DE APROVAÇÃO |
|                        | A.corte 2ª. ripper = m <sup>2</sup>  | A.rsm = m <sup>2</sup>          |                 | LOCAL:<br>RUA SDO 09 - NOVA UNIÃO           |            |                    |
| Cota terreno = 304.396 | A.corte 2ª. explos. = m <sup>2</sup> | A.reat. rachão = m <sup>2</sup> | ESCALA<br>1:200 | CÓDIGO                                      | FOLHA<br>4 |                    |
| Cota projeto = 304.566 | A.corte 3ª. = m <sup>2</sup>         | A.reat. solo = m <sup>2</sup>   |                 |   |            |                    |

4+0.00



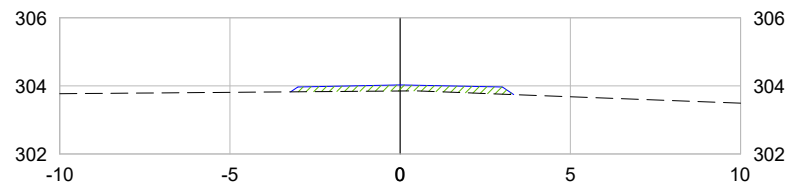
PLATAFORMA ACABADA PTO.  
LADO ESQUERDO DIST.  
COTA

PLATAFORMA ACABADA PTO.  
LADO DIREITO DIST.  
COTA

*[Handwritten Signature]*  
Astonia Trindade Sáez de Cavalcanti  
ENGENHEIRA CIVIL  
CREA/CE Nº 112879/04

|                        |                       |      |                |                  |      |                |          |         |                                  |   |                    |
|------------------------|-----------------------|------|----------------|------------------|------|----------------|----------|---------|----------------------------------|---|--------------------|
| 4+0.00                 | A.corte 1ª. =         | 0.00 | m <sup>2</sup> | A.aterro =       | 1.64 | m <sup>2</sup> | EMITENTE | OBJETO: | NOTA DE SERVIÇO DE TERRAPLENAGEM |   | ORGÃO DE APROVAÇÃO |
|                        | A.corte 2ª. ripper =  |      | m <sup>2</sup> | A.rsm =          |      | m <sup>2</sup> |          | LOCAL:  | RUA SDO 09 - NOVA UNIÃO          |   |                    |
| Cota terreno = 304.505 | A.corte 2ª. explos. = |      | m <sup>2</sup> | A.real. rachão = |      | m <sup>2</sup> | ESCALA   | CÓDIGO  | FOLHA                            | 5 |                    |
| Cota projeto = 304.762 | A.corte 3ª. =         |      | m <sup>2</sup> | A.real. solo =   |      | m <sup>2</sup> |          |         |                                  |   |                    |

5+0.00



PLATAFORMA ACABADA LADO ESQUERDO PTO. DIST. COTA

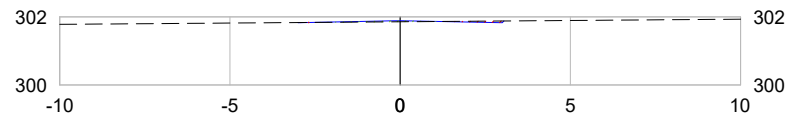
PLATAFORMA ACABADA LADO DIREITO PTO. DIST. COTA

*Antonia Tereza Soares de Oliveira*  
 ENGENHEIRA CIVIL  
 CREA-CE Nº - 011257944

|                        |                       |      |    |                  |      |    |          |         |                                  |       |                    |
|------------------------|-----------------------|------|----|------------------|------|----|----------|---------|----------------------------------|-------|--------------------|
| 5+0.00                 | A.corte 1ª. =         | 0.00 | m² | A.aterro =       | 1.09 | m² | EMITENTE | OBJETO: | NOTA DE SERVIÇO DE TERRAPLENAGEM |       | ORGÃO DE APROVAÇÃO |
|                        | A.corte 2ª. ripper =  |      | m² | A.rsm =          |      | m² |          | LOCAL:  | RUA SDO 09 - NOVA UNIÃO          |       |                    |
| Cota terreno = 303.850 | A.corte 2ª. explos. = |      | m² | A.reat. rachão = |      | m² |          | ESCALA  | CÓDIGO                           | FOLHA |                    |
| Cota projeto = 304.028 | A.corte 3ª. =         |      | m² | A.reat. solo =   |      | m² |          | 1:200   |                                  | 6     |                    |



6+0.00



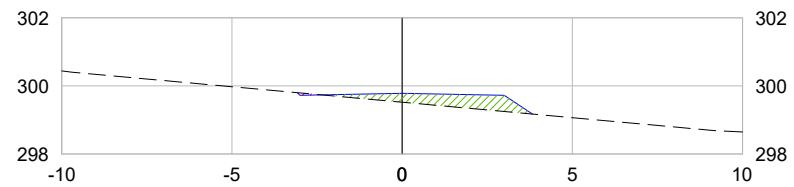
PLATAFORMA ACABADA LADO ESQUERDO PTO. DIST. COTA

PLATAFORMA ACABADA LADO DIREITO PTO. DIST. COTA

*[Handwritten Signature]*  
 Antonia Trindade Sáez de Cavalcanti  
 ENGENHEIRA CIVIL  
 CREANCE Nº - 411257184

|                        |                                      |                                 |                 |   |            |                    |
|------------------------|--------------------------------------|---------------------------------|-----------------|---|------------|--------------------|
| 6+0.00                 | A.corte 1ª. = 0.05 m <sup>2</sup>    | A.aterro = 0.06 m <sup>2</sup>  | EMITENTE        | OBJETO:<br>NOTA DE SERVIÇO DE TERRAPLENAGEM |            | ORGÃO DE APROVAÇÃO |
|                        | A.corte 2ª. ripper = m <sup>2</sup>  | A.rsm = m <sup>2</sup>          |                 | LOCAL:<br>RUA SDO 09 - NOVA UNIÃO           |            |                    |
| Cota terreno = 301.857 | A.corte 2ª. explos. = m <sup>2</sup> | A.reat. rachão = m <sup>2</sup> | ESCALA<br>1:200 | CÓDIGO                                      | FOLHA<br>7 |                    |
| Cota projeto = 301.889 | A.corte 3ª. = m <sup>2</sup>         | A.reat. solo = m <sup>2</sup>   |                 |   |            |                    |

7+0.00



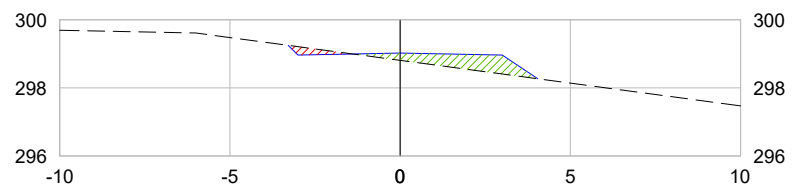
PLATAFORMA ACABADA LADO ESQUERDO PTO. DIST. COTA

PLATAFORMA ACABADA LADO DIREITO PTO. DIST. COTA

*Antônia Tereza Sáez de Carvalho*  
 ENGENHEIRA CIVIL  
 CREA-CE Nº - 01125794

|                        |                                      |                                 |                 |   |            |                    |
|------------------------|--------------------------------------|---------------------------------|-----------------|---|------------|--------------------|
| <b>7+0.00</b>          | A.corte 1ª. = 0.03 m <sup>2</sup>    | A.aterro = 1.61 m <sup>2</sup>  | EMITENTE        | OBJETO:<br>NOTA DE SERVIÇO DE TERRAPLENAGEM |            | ORGÃO DE APROVAÇÃO |
|                        | A.corte 2ª. ripper = m <sup>2</sup>  | A.rsm = m <sup>2</sup>          |                 | LOCAL:<br>RUA SDO 09 - NOVA UNIÃO           |            |                    |
| Cota terreno = 299.520 | A.corte 2ª. explos. = m <sup>2</sup> | A.reat. rachão = m <sup>2</sup> | ESCALA<br>1:200 | CÓDIGO                                      | FOLHA<br>8 |                    |
| Cota projeto = 299.783 | A.corte 3ª. = m <sup>2</sup>         | A.reat. solo = m <sup>2</sup>   |                 |   |            |                    |

8+0.00



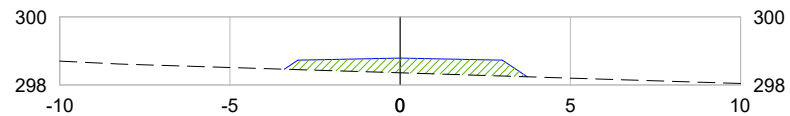
PLATAFORMA ACABADA LADO ESQUERDO PTO. DIST. COTA

PLATAFORMA ACABADA LADO DIREITO PTO. DIST. COTA

*[Handwritten Signature]*  
 Antonia Tereza Soares de Carvalho  
 ENGENHEIRA CIVIL  
 CREA-CE Nº 41257944

|                        |                                      |                                 |                 |   |            |                    |
|------------------------|--------------------------------------|---------------------------------|-----------------|---|------------|--------------------|
| <b>8+0.00</b>          | A.corte 1ª. = 0.23 m <sup>2</sup>    | A.aterro = 1.59 m <sup>2</sup>  | EMITENTE        | OBJETO:<br>NOTA DE SERVIÇO DE TERRAPLENAGEM |            | ORGÃO DE APROVAÇÃO |
|                        | A.corte 2ª. ripper = m <sup>2</sup>  | A.rsm = m <sup>2</sup>          |                 | LOCAL:<br>RUA SDO 09 - NOVA UNIÃO           |            |                    |
| Cota terreno = 298.809 | A.corte 2ª. explos. = m <sup>2</sup> | A.reat. rachão = m <sup>2</sup> | ESCALA<br>1:200 | CÓDIGO                                      | FOLHA<br>9 |                    |
| Cota projeto = 299.023 | A.corte 3ª. = m <sup>2</sup>         | A.reat. solo = m <sup>2</sup>   |                 |   |            |                    |

9+0.00



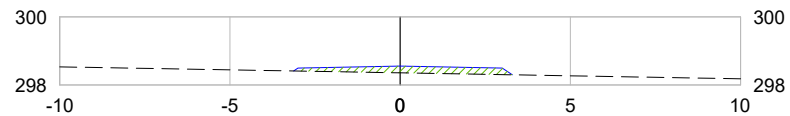
PLATAFORMA ACABADA PTO.  
LADO ESQUERDO DIST.  
COTA

PLATAFORMA ACABADA PTO.  
LADO DIREITO DIST.  
COTA

*[Handwritten Signature]*  
Astonia Trêças Siqueira de Oliveira  
ENGENHEIRA CIVIL  
CREA-CE Nº 11125794

|                        |                                      |                                 |                        |  |             |                    |
|------------------------|--------------------------------------|---------------------------------|------------------------|--|-------------|--------------------|
| <b>9+0.00</b>          | A.corte 1ª. = 0.00 m <sup>2</sup>    | A.aterro = 2.64 m <sup>2</sup>  | EMITENTE               | OBJETO:<br><b>NOTA DE SERVIÇO DE TERRAPLENAGEM</b> |             | ORGÃO DE APROVAÇÃO |
|                        | A.corte 2ª. ripper = m <sup>2</sup>  | A.rsm = m <sup>2</sup>          |                        | LOCAL:<br><b>RUA SDO 09 - NOVA UNIÃO</b>           |             |                    |
| Cota terreno = 298.357 | A.corte 2ª. explos. = m <sup>2</sup> | A.reat. rachão = m <sup>2</sup> | ESCALA<br><b>1:200</b> |  | FOLHA<br>10 |                    |
| Cota projeto = 298.789 | A.corte 3ª. = m <sup>2</sup>         | A.reat. solo = m <sup>2</sup>   |                        |  |             |                    |

10+0.00



PLATAFORMA ACABADA PTO.  
LADO ESQUERDO DIST.  
COTA

PLATAFORMA ACABADA PTO.  
LADO DIREITO DIST.  
COTA

*[Handwritten Signature]*  
Assonia Trindade Sáez de Carvalho  
ENGENHEIRA CIVIL  
CREA-CE Nº 11185794

|                        |                                      |                                 |                               |   |        |                    |
|------------------------|--------------------------------------|---------------------------------|-------------------------------|---|--------|--------------------|
| 10+0.00                | A.corte 1ª. = 0.00 m <sup>2</sup>    | A.aterro = 1.05 m <sup>2</sup>  | EMITENTE                      | OBJETO:<br>NOTA DE SERVIÇO DE TERRAPLENAGEM |        | ORGÃO DE APROVAÇÃO |
|                        | A.corte 2ª. ripper = m <sup>2</sup>  | A.rsm = m <sup>2</sup>          |                               | LOCAL:<br>RUA SDO 09 - NOVA UNIÃO           |        |                    |
| Cota terreno = 298.356 | A.corte 2ª. explos. = m <sup>2</sup> | A.reat. rachão = m <sup>2</sup> | A.reat. solo = m <sup>2</sup> | ESCALA<br>1:200                             | CÓDIGO | FOLHA<br>11        |
| Cota projeto = 298.555 | A.corte 3ª. = m <sup>2</sup>         |                                 |                               |   |        |                    |